



Årsredovisning 2017

Kulturgeografiska
Institutionen



Stockholms
universitet

Innehållsförteckning

Innehållsförteckning	1
Verksamheten	3
Medarbetare	4
Forskning och forskarutbildning	5
The Stockholm Urban and Regional Research Environment (SURE)	5
Befolkningsgeografi, migration och GIS	5
Historisk geografi och landskapsstudier (FamLandS)	5
NGM 2017.....	6
Pågående forskningsprojekt	7
Forskarutbildning	12
Disputation Brian Kuns	12
Publikationer	15
Utbildning	20
Samhällsplanerarlinjen 40 år	21
Samhällsplanerarlinjens utveckling	21
Grundnivå.....	22
Kurser i kulturgeografi på GN som inte kräver tidigare högskolestudier	22
Kurser i kulturgeografi på GN som kräver tidigare högskolestudier	22
Kurser i samhällsplanering på GN som kräver tidigare högskolestudier	23
Avancerad nivå.....	23
Kurser i kulturgeografi på avancerad nivå.....	23
Kurser i samhällsplanering på avancerad nivå	23
Kurser i geografi på avancerad nivå	24
Studentutbyte	24
Kommunikation och samverkan	25
Populärvetenskapliga föreläsningar	26
Populärvetenskapliga och andra publiceringar.....	26
Media	26
Andra aktiviteter.....	27
Uppdrag	28
Ekonomi	30

Verksamheten

Under året har rekryteringen av personal fortsatt. Doktorandtjänster var utlysta under våren och totalt sökte 57 personer tjänsterna. Tre nya doktorander antogs; Johanna Adolfsson, Samaneh Khaef och Oscar Jacobsson. De två sistnämnda påbörjar sin tjänst först i januari 2018.

Under 2017 pågick också en rekrytering av universitetslektorer. Ett lektorat var inriktat mot samhällsplanering och ett mot kulturgeografi. En lång rad kvalificerade sökanden fanns till båda tjänsterna. Fakulteten godkände dubbling av en av tjänsten i samhällsplanering där vi har störst behov. Dekanen fattade beslut att följande personer skulle få tjänsten: Marianne Abramsson och Lukas Smas inom samhällsplanering och Danielle Drozdowski i kulturgeografi. Vi kommer alltså fått nya goda krafter på institutionen. Personer som säkerställer att vi fortsätter att utvecklas på ett fortsatt framgångsrikt sätt.

Genom beslut på olika nivåer inom universitetet är det nu säkerställt att man åter kan läsa till geografilärare vid Stockholms universitet efter ett olyckligt avbrott under en tid. Detta är mycket glädjande och positivt för ämnet geografi hos oss på universitetet och i skolan.

Under året firades också att Samhällsplanerarprogrammet fyllde 40 år. Det firades med en delvis tillbakablickande tillställning den 4 oktober, men som också såg framåt mot framtidens utbildning för planerare. Alumner, nuvarande studenter och personal medverkade och belyste samhällsplanering.

Antalet ansökningar till forskningsråd har varit färre i år jämfört med tidigare år, då många förra året fick stora anslag. Ändå har ett antal projekt blivit beviljade medel. Det mest omfattande under ledning av Linn Axelsson.

Vi har också tillsammans med Statsvetenskapliga institutionen och SCORE kommit att medverka i ett projekt som ska utvärdera nya Karolinska sjukhuset (NKS) under två år. Arbetet med att bli en del av Svensk Nationell Datatjänst (SND) med en domänspecialist inom rumsliga data har fortsatt och beslutats av rektor inför 2018 och de kommande fem åren. Det betyder att vi kan stärka vår kompetens inom rumsliga data.

Samtlig personal fick under året tillgång till en iPad för underlätta inom undervisningen och kunna hålla föreläsningar utan att ha en bärbar dator. Avsikten är också att pappersförbrukningen kan minskas genom att man slipper skriva ut material inför möten och inom forskningen.

Ulf Jansson, prefekt

Medarbetare

Totalt sett under året anställdes en ny doktorand, ytterligare två tillträder i januari 2018. Sett till heltidsekvivalenter så har det under 2017 inte skett så stora förändringar vad avser lärarkategorierna. Totalt har årsarbetskraften ökat från 34,4 2016 till 36,1 2017. Antalet forskare har ökat något och antalet doktorander har minskat. Det senare förklaras delvis av ett flertal föräldraledigheter. Men även totalt har antalet doktorander minskat (Tabell 2).

Tabell 1. Årsarbetskraften vid Kulturgeografiska institutionen 2017 (Källa ivs.su.se)

	2016			2017		
	Kvinna	Man	Totalt	Kvinna	Man	Total
Professorer	1,5	1,5	3,0	1,5	1,2	2,7
Lektorer	3,1	8,0	11,1	2,9	9,4	12,3
Adjunkter		0,9	0,9		1,0	1,0
Övriga lärare (timlärare/gästlärare)	0	0,2	0,2	0,0	0,4	0,4
Forskare	2,8	2,0	4,8	2,7	2,4	5,1
Postdoktor	0,1	1,4	1,5	0,9	1,1	2,0
Forskarstuderande	5,7	1,7	7,4	5,1	1,9	7,1
Administrativ personal	2,3	1,2	3,5	2,2	1,4	3,6
Teknisk personal		1,8	1,8		2,0	2,0
Total	15,7	18,7	34,4	15,2	20,8	36,1
Varav månadsavlönade	15,5	18,3	33,8	15,1	20,3	35,4
Varav timavlönade	0,2	0,4	0,6	0,2	0,6	0,8

Tabell 2. Antalet doktorander vid Kulturgeografiska institutionen 31 december 2014, 2015, 2016 och 2017 (Källa ivs.su.se) Antalet doktorander har minskat över tid. Under 2018 kommer ytterligare två doktorander att anställas, men det är viktigt att se till att se över möjligheterna för finansiering av ytterligare doktorander inför framtiden för att skapa en tillräckligt stor miljö.

	2014	2015	2016	2017
Kvinna	10	9	9	8
Man	7	4	4	2
Total	17	13	13	10

Forskning och forskarutbildning

Forskningen inom institutionen har ändrats något över tid, men vissa inriktningar har funnits under en längre tid. I dagsläget är forskningen organiserad i tre forskningsprofiler. Dessa benämns *SURE*, *Befolkningsgeografi, migration och GIS* samt *Historisk geografi och landskapsstudier*. Forskningen är dynamisk och varje forskningsprofil har dragit in ett flertal rådsfinansierade projekt som kommer vara aktiva under den närmaste treårsperioden. De två nya professorerna och de nya lektorerna kommer påverka vår framtida forskning.

The Stockholm Urban and Regional Research Environment (SURE)

SURE består av flera forskningsinriktningar Urban Geografi, Urbana Afrika, Policy & Planering och Genus, med ett flertal forskare och doktorander. Profilen sammanlänkar projekt på lokal, regional och nationell nivå i Sverige, Europa och Afrika, ofta med betoning på nutida samhällsliga frågor. Fokusområden är makt, genus, plats- och rumsdynamik, praktik och motpraktik kring planering, hållbar utveckling/ojämna utveckling, mobilitet och identitet.

Befolkningsgeografi, migration och GIS

Befolkningsgeografi är ett forskningsfält där samhällsförändringar ses som ett resultat av mänskligt handlande i tid och rum. Befolkningsgeografisk forskning använder kvalitativ och kvantitativ metodik för att förstå hur människors livsbanor formas och för att analysera hur individuella livsbanor påverkar aggregerade utvecklingsmönster. Forskningsprofilen uppmärksammar särskilt den roll som migrationen och bostadsförhållandena spelar i människors liv. Forskningen baseras på intervjuer i kombination med GIS-baserad analys av longitudinella befolkningsdatabaser. Forskningen bedrivs inom tre överlappande områden: (1) Befolkningsgeografi (2) Migrationsstudier (3) Geografi och digitala resurser.

Historisk geografi och landskapsstudier (FamLandS)

Forskningsinriktningen är ett ledande forskningsområde inom samhällsvetenskapliga fakulteten vid Stockholms universitet och kan fångas i förkortningen FarmLandS: farming, landscape and society (jordbruk, landskap och samhälle). Forskarna är särskilt intresserade av; *jordbruk* som en praktik inklusive jordbrukarens kunskap och arbete, *landskapet* som en mötesplats mellan natur och kultur, dess historia samt frågor om plats och rum och *samhället* där bland annat institutioner, gender och politisk ekonomi blir belyst.

Genom att relatera platser och geografiska förlopp till varandra och kritiska analyser dessa, studeras jordbruksregimer i olika delar av världen både i samtiden och i historien. Dessa studier har också tillämpningar i analyser av arter, skogsbruk, naturvård, bebyggelselokalisering, samt inom kultur- och naturvård. Vid sidan av globala synteser och projekt i Europa genomförs studier just nu i Etiopien, Kenya, Sydafrika, Tanzania och Ukraina.

NGM 2017

Den 18 till 21 juni 2017 anordnade institutionen Nordic Geographers Meeting (NGM) en konferens som växelvis hålls i olika länder i Norden. Temat var *Geographies of inequalities* och genomfördes av en organisationskommitté under ledning av professor Gunnel Forsberg. Många intressanta samhällsgeografiska och kritiska presentationer genomfördes under konferensen.



Figur 1. Organisationskommittén för NGM bestående av från vänster fil.dr Natasha Webster, doktorand Jennie Gustafsson, professor Gunnel Forsberg, professor emeritus Mats Widgren, fil.dr Urban Nordin och fil.dr Ida Andersson gjorde ett gediget arbete med förberedelser. Med i kommittén men ej på denna bild var också professor Bo Malmberg och docent Susanne Stenbacka från Uppsala universitet (foto: Anders Rickegård).

Det hölls en lång rad sessioner på följande teman: Children and Youth, Development Planning, Economic Geography, Education, Environment and Sustainability Studies, Gender Studies, Geographies of Inequality: Theory/methodology, Housing Studies,

Segregation and Well-being, Landscape Studies, Migration and Mobility Studies, Political Geographies, Rural Studies, Tourism, Urban Studies – Urbanities. Inom varje tema hölls ett varierande antal sessioner, från 4 till 16. Det slutliga programmet omfattade 84 sidor för att täcka alla presentationer. Ett flertal exkursioner anordnades i samband med konferensen i med teman som Stockholms förorter, barnens Stockholm, Stockholms skärgård.

Konferensen har fått ett internationellt genomslag och många av deltagarna var från områden utanför Skandinavien. Totalt deltog 760 forskare från 40 olika länder i konferensen och över 800 papers presenterades under dessa dagar i juni när Stockholms väder tillät att konferensdeltagarna åt lunch på gräsmattan på campus.



Figur 2. Aula Magna användes för de större gemensamma presentationerna. I övrigt genomfördes det mesta av konferensen i geovetenskapens hus (foto: Anders Rickegård)

Pågående forskningsprojekt

SURE

MultiRur: The multiethnic rural community: Exclusion or inclusion of immigrants. Norska forskningsrådet.

Urban Imaginaries and socio-economic exclusion. 2012-2016. Sida. Ilda Lindell (huvudsökande), Onyanta Adama och Andrew Byerley.

CASUAL: Co-creating Attractive and Sustainable Urban Areas and Lifestyle – Exploring new forms of inclusive urban governance. 2013-2016. FORMAS/Joint Programme Initiative ‘Urban Europe’ Forskare: Peter Schmitt och Lukas Smas (Nordregio).

Seed-money projektet: Social and environmental effects of large-scale transport infrastructure development in urban Africa. Ilda Lindell

Doktorandprojekt

Female Forest Networks: Separate Organization and Gender Negotiations in Swedish Forest Governance, Emmeline Lazlo Ambjörnsson.

(In)formal spaces in transformation: Urban planning and everyday life in Accra, Ghana, Lena Fält.

The Socio-Economic Effects of and Discursive Conditions for the Renovations of the Million Homes Programme in Sweden. Jennie Gustafsson.

The Spatialities of Street Vendors Exploring Vendors’ Practices in Malawi and Zambia, Lennert Jongh.

“Pretty mean, pretty shrivelled rights” –A comparative study of mobility, urban citizenship and the right to beg in Stockholm and Kampala, Joshua Levy.

Beviljade projekt under 2015:

The demise of the informal city? Economic growth and street work in urban Africa. 2016-2018. Ilda Lindell (huvudsökande), Onyanta Adama och Andrew Byerley (Vetenskapsrådet).

Urban riots: a comparative study of Stockholm and London. 2016-2018.. Ilda Lindell (huvudsökande), Thomas Borén, Anthony Ince (Formas).

"Kreativitet underifrån. Den socio-politiska konstruktionen av 'kreativitet' i den europeiska staden". Thomas Borén (Vetenskapsrådet)

Beviljade projekt under 2016

RELOCAL - Resituating the local in cohesion and territorial development (2016-2020), Funding Organisation: European Commission, DG Research, Horizon 2020 Programme

ESPON COMPASS - Comparative Analysis of Territorial Governance and Spatial Planning Systems in Europe (2016-2018), Funding Organisation: ESPON 2020 Cooperation Programme

Kultur, kreativitet och ekonomi, överfört till SU, Dominic Power (Vetenskapsrådet)

Konferens inom utvecklingsforskning, Ilda Lourenco Lindell (Sida) se vidare under konferenser ovan i årsredovisningen.

What places? What ageing(s)? Ageing-in-place in contemporary African urbanities: the cases of Namibia and Uganda. Andrews Byerley överfört till SU, (RJ)

Beviljade projekt under 2017

Stockholms universitet har fått ett uppdrag från Stockholms läns Landsting att genomföra en utredning kring projektet att bygga sjukhuset Nya Karolinska som för vår del genomförs av Lukas Smas under två år. Övriga parter är SCORE, statsvetenskap och företagsekonomi.

Befolkningsgeografi , migration och GIS

Contrasts in urban residential segregation: An international comparative study of patterns, driving forces and effects, John Östh, Bo Malmberg, William Clark and Ian Shuttleworth.

Education attitudes and educational results in a changing educational landscape, Eva Andersson, Pontus Hennerdal och Bo Malmberg.

Labour migrant management through strategies of bordering - A comparative study of Sweden and the United Kingdom, Postdoc Linn Axelsson.

Research on age structure effects, Bo Malmberg.

Segregation measurement using individualized neighbourhoods, Boendesegregation in fem Europeiska länder (Urban Europe / Formas), PI Karen Haandrikman. I Sverige med Michael Nielsen, Eva Andersson och Bo Malmberg. Samarbete med Department of Human Geography & Sociology, University of Oslo; Statistics Denmark; the Netherlands Interdisciplinary Demographic Institute; och Interface Demography, Vrije Universiteit Brussel.

SIMSAM programmet för demografisk forskning (Vetenskapsrådet), PI Gunnar Andersson, Karen Haandrikman.

Neighbourhood effects on employment among immigrants in Sweden, Boende och integration: Samband mellan invandrades initiala bosättning och deras sysselsättning och inkomst (Delegation för Migrationsstudier). PI Karen Haandrikman. Med Thomas Wimark och Michael Nielsen.

Doktorandprojekt

Moving in Sweden. Spatial and social trajectories of international migrants in Sweden, Louisa Vogiazides.

Housing market effects on social trends: deprivation, employment, residualisation and social mix, Ida Borg.

Beviljade projekt under 2015

Natasha Webster och Karen Haandrikman "Opportunities and Obstacles: Identifying hidden resources and skills to promote entrepreneurship among migrant women in Swedish regions" (Formas).

"Apples that fall far from the trees. Childhood social context and its importance for intergenerational social mobility". Maria Branden och Karen Haandrikman (VR).

Beviljade projekt under 2016

Thomas Wimark har fått medel för projektet: Metoder och verktyg för sociala nyttoberäkningar inom kollektivtrafiken Projektet genomförs i samarbete med forskare vid Centrum för forskning om ojämlikhet i hälsa (CHESS) och är finansierat av Stockholms läns landsting och Stockholm universitet. Medverkande forskare är Maja Lagerqvist, Bo Malmberg, Gunnel Forsberg och Stefan Ene vid Kulturgeografiska institutionen samt Mikael Rostila och Sol Pia Juarez vid CHESS.

Bo Malmberg har fått medel för perioden 2017–2022 för: ”Migranternas livsförlopp: flyttningar, familj, arbete, utbildning och socialförsäkring i Sverige 1990–2016. (FORTE)

Bo Malmberg: Forskningsanslag från Stockholms läns landsting för projektet ”Integration eller åtskillnad? En studie av mobilitet och mångfald i Stockholm”.

Beviljade projekt under 2017

Linn Axelsson har fått ett treårigt forskningsanslag från Vetenskapsrådet (VR) för projektet ”Mellanhänder i migrationens tid: en jämförande studie av förmedlingen av internationell arbetskraft i tre arbetsmarknadssektorer”. I projektet deltar också Charlotta Hedberg, Institutionen för geografi och ekonomisk historia, Umeå universitet.

Thomas Wimark medverkar i projektet Bekönade rum: mångdimensionella vandringar i stadens historia. 20017–2020 (RJ) Projektet leds av Stockholms Stadsmuseum och en rad forskare medverkar i projektet.

Historisk geografi och landskapsstudier

Resilience in East African Landscapes: Identifying critical thresholds and sustainable trajectories – past, present and future, Paul Lane. Exploring precolonial agriculture and intensification: the case of Bokoni, South Africa, Lowe Börjeson, Mats Widgren and Alex Schoeman.

From modern fence-technology to problematic barrier - the rise and fall of barbed wire in the Swedish rural landscape, Ulf Jansson (Vetenskapsrådet).

Heritage in times of crisis: cut-backs, prioritization and local consequences: A study of the status, values, uses and management of heritage on the basis of the global economic crisis on Ireland, Maja Lagerqvist.

How the East was won: Towards an environmental history of the Eurasian steppe, Mats Widgren och Ivan Moysiyyenko.

Mapping global agricultural history Mats Widgren.

RETHINK – Rethinking the links between farm modernization, rural development and resilience in a world of increasing demands and finite resources, Anders Wästfelt.

Linking Public-Private Partnership to Secure Sustainable Water Resources Management in the Kilombero-River Basin (Sida Project 1170072-2239). Steve Lyon, Lowe Börjeson, Johan Berg, Victor Mbande.

Doktorandprojekt

Irrigation modernisation and farmer-led irrigation development in Tanzania, Chris de Bont.

Pathways from Collective Farming: The Landscape, Uneven Development and Farm Restructuring in Post-Soviet Southern Ukraine, Brian Kuns. Avslutat under året.

Pathways of negotiation. Samburu pastoral mobility. , Annemiek Schrijver.

Inclusive, Pro-poor growth and Social Differentiation in Smallholders' Irrigation Investment in Kilombero River Valley, Victor Mbande.

Land use practice of the Israeli Bedouin and a changing desert environment, Johanna Adolfsson.

Uppdrag

Annika Strandin Pers: Utredning-Historisk-geografisk landskapsanalys kring ett framtida kulturresevat. Kungl. Vitterhets, Historie- och Antikvitetsakademien.

Beviljade projekt under 2016

Normkritisk Kulturmiljö Maja Lagerqvist (Riksantikvarieämbetet).

Annika Strandin Pers och Annika Björklund, har fått anslag från Stiftelsen Fredrik Bachmans minnesfond för att genomföra forskningsprojektet Skolvägens historiska geografi – barnens intåg i väglandskapet vid allmänna folkskolans införande år 1840–1900.

Anna Storm har fått ett flerårigt forskningsanslag från Riksbankens Jubileumsfond (RJ) för projektet ”Arvet efter kärnkraften: Samhällen, framtidsbilder och radioaktivt avfall”.

Stöd för tidskriften: Rural Landscapes: Society, Environment, History, Lowe Börjesson (Vetenskapsrådet).

Beviljade projekt under 2017

Transporthistorisk GIS: Stiftelsen Fredrik Bachmans minnesfond Ulf Jansson och Michael Meinild Nielsen.

Forskarutbildning

Institutionen ingår i forskarskolan Stockholm University Graduate School of International Studies (SIS). Institutionen medverkar på forskarskolans kurser och gemensamma workshops för doktoranderna, och aktivt deltagit i utvecklingen av gemensamma kurser.

Under 2017 antogs tre nya doktorander (tillträde för två av dem först under 2018). Under året disputerade en person, en man. Nedan presenteras den avhandling som försvarades under året.

Disputation Brian Kuns

Den 27 oktober, 2017, försvarade Brian Kuns framgångsrikt sin avhandling "Peasants and Stock Markets: Pathways from Collective Farming in the Post-Soviet Grain-Belt" vid en offentlig disputation för filosofie doktorsexamen i geografi med inriktning mot kulturgeografi vid Samhällsvetenskapliga fakulteten, Stockholms universitet.

Opponent: Professor Jennifer Clapp, School of Environment, Resources and Sustainability, University of Waterloo.

Huvudhandledare: Docent Anders Wästfelt, Kulturgeografiska institutionen, Stockholms universitet. Handledare: Professor emeritus Mats Widgren, Kulturgeografiska institutionen, Stockholms universitet.

Ordförande vid disputationen: Docent Ilda Lourenco Lindell, Kulturgeografiska institutionen, Stockholms universitet.

Betygsnämndens ledamöter: Professor Don Mitchell, Kulturgeografiska institutionen, Uppsala universitet, docent Ildikó Asztalos Morell, Institutet för Rysslands- och Eurasienstudier, Uppsala universitet, och docent Lowe Börjeson, Kulturgeografiska institutionen, Stockholms universitet. Suppleant: Docent Jonathan Feldman, Ekonomisk-historiska institutionen, Stockholms universitet.

Peasants and Stock Markets

Pathways from Collective Farming in the Post-Soviet Grain-Belt

Brian Kuns



Abstract: What happened in the post-Soviet, European grain-belt after collective farms were dissolved and in what way can we say that collective farm legacies influence agrarian developments in this region today? These are the main questions of this thesis, which is a work of critical human geography, but is also inspired by theories, methods and approaches from the social sciences, broadly defined. Territorially, the focus is Ukraine, but several articles in this thesis take a wider geographic perspective beyond Ukraine, in particular taking into account the role of Nordic investors in the agrarian sector in Ukraine and Russia. The main aim of this thesis is to examine how farms of different sizes – from small peasant farms to super large corporate farms – develop and change in post-communist circumstances. Another purpose is to reinterpret Soviet agrarian history, in light of what happened after the collapse of communism, in order to incorporate the Soviet experience in a global historical narrative, and to better understand the legacy of collective farming today.

These issues are explored in four papers and a comprehensive summary. The first article examines small-scale, household “peasant” agriculture in southern Ukraine and shows the conditions and factors, which have contributed to an impressive intensification of farming in certain villages. The second article investigates large-scale, Nordic investments in Ukrainian and Russian agriculture, with the aim of explaining why many (but not all) such investments have not succeeded to the degree that investors hoped. The third paper focuses on the legacy and afterlife of Soviet-era investments in large-scale irrigation in southern Ukraine, and uses the post-Soviet reincarnation of irrigation in this region to problematize traditional narratives on Soviet environmental management in a global context. The fourth paper, with a wider historical lens, explains the link between collective farms and today’s agroholding agriculture in much of the region, while also discussing the sustainability crisis in agriculture both in a Soviet and post-Soviet context, concluding with a description of a possible and ironic (but by no means inevitable) scenario whereby post-Soviet agriculture saves global capitalism.

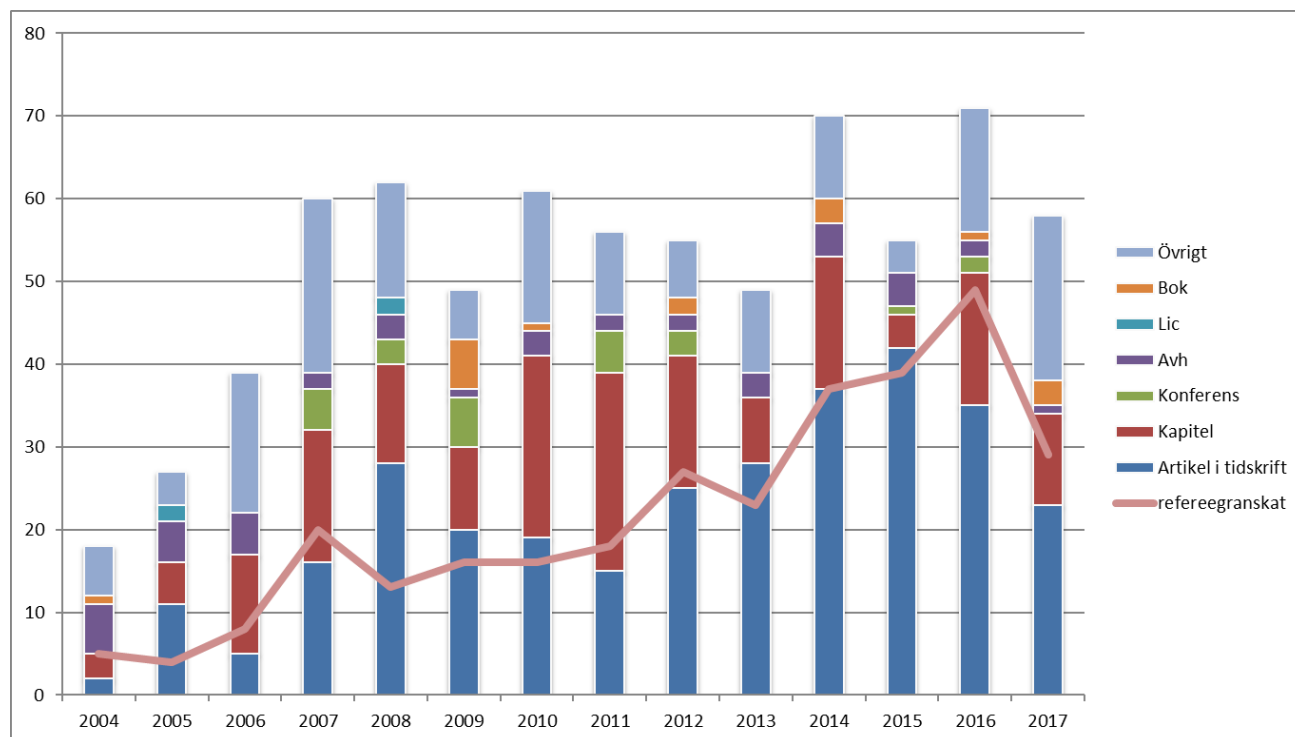
Theoretically, this thesis is informed by agrarian political economy; related, contemporary debates on the financialization of agriculture; and critical human geography discussions on uneven development and the geographies of difference. This thesis also is inspired by Actor Network Theory, and the view that reality is constituted by hybrid subject-objects, which are instantiated through the agency of an assemblage or network of different actors, material things, discourses, institutions, etc... While such Actor Network approaches are certainly not new, their application to Soviet and post-Soviet change is relatively new. The source material, which is the basis for the empirical approach of this thesis, is eclectic, and produced via mixed methods from different locations. Analysis is based on interviews (75 interviews in southern Ukraine, in Kyiv, and in Stockholm, plus 28 visits to household farms in one study village in southern Ukraine); participant observation (carried out in the study village in southern Ukraine and in corporate shareholder meetings mostly in Stockholm); various texts, such as corporate documents and newspaper commentary; agricultural statistics; and satellite data.

Among other conclusions, this thesis argues that, given certain factors, small-scale, household agriculture can be viable, at the same time that the concentration and consolidation of agriculture into large-scale holdings is likely to continue, at least in the short term. This thesis also highlights similarities between Soviet and capitalist agriculture in a global historical context, which is one reason that the transformation from Soviet to capitalist agriculture could occur so fast in some areas.

Nyckelord: Agrarian change, environmental history, Ukraine, Russia, U.S.S.R., large-scale agriculture, agroholdings, financialization, smallholders, peasants, irrigation, uneven development, actor network theory, multi-sited and mixed methods.

Publikationer

Publiceringarna har under 2017 minskat jämfört med tidigare år. Det gäller främst artiklar i tidskrift (figur 3).



Figur 3. Antalet publikationer i Diva från personer vid Kulturgeografiska institutionen 2004–2017. De äldsta siffrorna är mer osäkra då inte allt finns med i systemet Diva. Man kan notera att antalet refereegranskade publiceringar ökat på ett påtagligt sätt över tid (linjen i diagrammet). År 2017 har antalet publikationer minskat, liksom andelen refereegranskade publiceringar.

Vetenskapliga publikationer 2017

- Adama, O. (2017). Urban imaginaries : funding mega infrastructure projects in Lagos, Nigeria. *GeoJournal*. Epub ahead of print. <https://doi.org/10.1007/s10708-016-9761-8>
- Adama, O., & Nzeadibe, T. C. (Eds.). (2017). Dealing with Waste : Resource Recovery and Entrepreneurship in *Informal Solid Waste Management in African Cities*.
- Ahmed, A., Adama, O., & Iliyasu, I. (2017). Prospects and Retrospect : Insights from Children's participation in Informal Sector Solid Waste Management in Kaduna, Nigeria. In *Dealing with waste : Resource Recovery and Entrepreneurship in Informal Sector Solid Waste Management in African Cities* (pp. 137–150).
- Andersson, E., Malmberg, B., Costa, R., Sleutjes, B., Stonawski, M. J., & de Valk, H. (2017). *Comparative Study of Segregation Patterns in Belgium, Denmark, the Netherlands and Sweden : Neighbourhood Concentration and Representation of Non-European Migrants*. Eva Andersson.

- Ango, T. G., Börjeson, L., & Senbeta, F. (2017). Crop raiding by wild mammals in Ethiopia : impacts on the livelihoods of smallholders in an agriculture-forest mosaic landscape. *Oryx*, 51(3), 527–537. <https://doi.org/10.1017/S0030605316000028>
- Axelsson, L. (2017). Living within temporally thick borders : IT professionals' experiences of Swedish immigration policy and practice. *Journal of Ethnic and Migration Studies*, 43(6), 974–990. <https://doi.org/10.1080/1369183X.2016.1200966>
- Axelsson, L., Malmberg, B., & Zhang, Q. (2017). On waiting, work-time and imagined futures : Theorizing temporal precariousness among Chinese chefs in Sweden's restaurant industry. *Geoforum*, 78, 169–178. <https://doi.org/10.1016/j.geoforum.2015.12.007>
- Berg, J. (2017). *Generiska färdigheter*. Stockholm.
- Bergius, M., Benjaminsen, T. A., & Widgren, M. (2017). Green economy, Scandinavian investments and agricultural modernization in Tanzania. *The Journal of Peasant Studies*. Epub ahead of print. <https://doi.org/10.1080/03066150.2016.1260554>
- Borg, I., & Brandén, M. (2017). Do high levels of home-ownership create unemployment? Introducing the missing link between housing tenure and unemployment. *Housing Studies*. Epub ahead of print. <https://doi.org/10.1080/02673037.2017.1358808>
- Borén, T. (2017a). Introduktion - urban utveckling och interaktion. In *Urban utveckling och interaktion* (pp. 7–24). Stockholm: Svenska sällskapet för antropologi och geografi.
- Borén, T. (Ed.). (2017b). *Urban utveckling och interaktion*. Stockholm: Svenska sällskapet för antropologi och geografi.
- Borén, T., & Young, C. (2017a). Artists and creative city policy : Resistance, the mundane and engagement in Stockholm, Sweden. *City, Culture and Society*, 8, 21–26. <https://doi.org/10.1016/j.ccs.2016.05.002>
- Borén, T., & Young, C. (2017b). Artists as planners? Identifying five conceptual spaces for interactive urban development. In *The Impact of Artists on Contemporary Urban Development in Europe* (pp. 299–314). https://doi.org/10.1007/978-3-319-53217-2_14
- Clark, W. A. V., Andersson, E. K., & Malmberg, B. (2017a). *Ethno-racial neighborhood types in the Los Angeles and San Francisco Metropolitan Areas*. Stockholm.
- Clark, W. A. V., Andersson, E. K., & Malmberg, B. (2017b). What can we learn about changing ethnic diversity from the distributions of mixed-race individuals? *Urban Geography*. Epub ahead of print. <https://doi.org/10.1080/02723638.2017.1308183>
- Forsberg, G., & Stenbacka, S. (2017a). Creating and challenging gendered spatialities : how space affects gender contracts. *Geografiska Annaler. Series B, Human Geography*, 99(3), 223–237. <https://doi.org/10.1080/04353684.2017.1303269>
- Forsberg, G., & Stenbacka, S. (2017b). How to improve regional and local planning by applying a gender-sensitive analysis : examples from Sweden. *Regional Studies*. Epub ahead of print. <https://doi.org/10.1080/00343404.2017.1296942>
- Hennerdal, P. (2017). Continuity markers as an aid for children in finding the peripheral continuity of world maps. *Cartography and Geographic Information Science*, 44(1), 76–85. <https://doi.org/10.1080/15230406.2015.1109478>
- Hennerdal, P., & Nielsen, M. M. (2017). A Multiscalar Approach for Identifying Clusters and Segregation Patterns That Avoids the Modifiable Areal Unit Problem.

- Annals of the Association of American Geographers*, 107(3), 555–574.
<https://doi.org/10.1080/24694452.2016.1261685>
- Honkaniemi, H., Wimark, T., Sol Pia, J., Lagerqvist, M., & Rostila, M. (2017). Social hållbarhet i kollektivtrafiken. In *Metoder och verktyg för sociala nyttoberäkningar i kollektivtrafiken* (pp. 9–53). Stockholm: Kulturgeografiska institutionen, Stockholms universitet.
- Jansson, U. (2017). Recension av Olof Karsvall, Utjordar och ödegårdar: En studie i retrogressiv metod. *Bebyggelsehistorisk tidskrift* 73 (pp. 134–136).
- Kuns, B. (2017a). Beyond Coping : Smallholder intensification in southern Ukraine. *Sociologia Ruralis*, 57(4), 481–506. <https://doi.org/10.1111/soru.12123>
- Kuns, B. (2017b). *Peasants and Stock Markets : Pathways from Collective Farming in the Post-Soviet Grain-Belt* (PhD dissertation). Department of Human Geography, Stockholm University, Stockholm. Retrieved from <http://urn.kb.se/resolve?urn=urn:nbn:se:su:diva-146509>
- Lagerqvist, M., & Forsberg, G. (2017). Resmönster, resvanor och reseupplevelser bland ungdomar i Stockholms län. In *Metoder och verktyg för sociala nyttoberäkningar i kollektivtrafiken* (pp. 87–113). Stockholm: Kulturgeografiska institutionen, Stockholms universitet. Retrieved from <http://urn.kb.se/resolve?urn=urn:nbn:se:su:diva-138677>
- Lindh, T., & Malmberg, B. (2017). Åldersbaserad BNP-prognos för Sverige 1999-2050, [Age-based GDP forecast for Sweden 1999-2050] : Dataunderlag, modell och skattningar för prognos publicerad i ‘Ds 2000:13 40-talisternas uttåg – en ESO-rapport om 2000-talets demografiska utmaningar’, [Data, model and estimates for the forecast published in the ‘Ds 2000:13, Baby boomer exodus - an ESO report on the demographic challenges of the 2000s’.
- Nielsen, M. M., & Hennerdal, P. (2017). Changes in the residential segregation of immigrants in Sweden from 1990 to 2012 : Using a multi-scalar segregation measure that accounts for the modifiable areal unit problem. *Applied Geography*, 87, 73–84. <https://doi.org/10.1016/j.apgeog.2017.08.004>
- Nielsen, M. M., Haandrikman, K., Christiansen, H., Costa, R., Sleutjes, B., Rogne, A. F. and Stonawski, M. (2017), Residential segregation in 5 European countries. *Technical report. ResSegr Working Paper 2017:2*.
- Nzeadibe, T. C., Anyadike, R., & Adama, O. (2017). Informal Recycling Market Linkages and Urban Governance in Nigeria. In *Dealing with waste : Resource Recovery and Entrepreneurship in Informal Sector Solid Waste Management in African Cities* (pp. 103–119).
- Pas Schrijver, A., & Lenkaina, D. (2017). *Livestock Grazing and Mobility : Grazing management and livestock mobility in Lekiji Sesia, Kenya*. Stockholm: Department of Human Geography, Stockholm University.
- Penje, O., & Wimark, T. (2017). Social hållbarhet och segregation : kvantitativ tillgänglighetsmodellering för rumsliga analyser av kollektivtrafik. In *Metoder och verktyg för sociala nyttoberäkningar i kollektivtrafiken* (pp. 55–86). Stockholm: Kulturgeografiska institutionen, Stockholms universitet.
- Porsani, J., Börjeson, L., & Lehtilä, K. (2017). Land Concessions and Rural Livelihoods in Mozambique : The Gap Between Anticipated and Real Benefits of a Chinese Investment in the Limpopo Valley. *Journal of Southern African Studies*, 43(6), 1181–1198. <https://doi.org/10.1080/03057070.2017.1377932>

- Power, D., & Jansson, J. (2017). Ett ekonomisk-geografiskt perspektiv på intermediära processer och 'kuratorer'. In *Urban utveckling och interaktion*. Stockholm: Svenska Sällskapet för Antropologi och Geografi.
- Schmitt, P., & Van Well, L. (2017). Tracing the place-based coordinative frameworks of EU Territorial Cohesion Policy : From European spatial planning towards European territorial governance. In *Uncovering the Territorial Dimension of European Union Cohesion Policy : Cohesion, Development, Impact Assessment and Cooperation* (pp. 97–113). Abingdon.
- Stenbacka, S., Grubbström, A., & Forsberg, G. (2017). Gendered youth strategies for inclusion in a changing society : breaking or reproducing the local gender contract? *Area* (London 1969). Epub ahead of print. <https://doi.org/10.1111/area.12392>
- Tonell, L. (2017). Hur går det till i planerings- och beslutsprocessen? Reflektioner kring rationalitet, kunskap, 'magkänsla' och värde. In *Urban utveckling och interaktion* (pp. 129–145). Svenska Sällskapet för Antropologi och Geografi.
- Webster, N. (2017a). Svensk-thailändska företagare, Juholts jobb på Island och mjukrock bra för hund.
- Webster, N. A. (2017). Rural-to-rural translocal practices : Thai women entrepreneurs in the Swedish countryside. *Journal of Rural Studies*, 56, 219–228. <https://doi.org/10.1016/j.jrurstud.2017.09.016>
- Webster, N. A., & Haandrikman, K. (2017). Thai women entrepreneurs in Sweden : Critical perspectives on migrant small businesses. *Women's Studies*, 60, 17–27. <https://doi.org/10.1016/j.wsif.2016.11.001>
- Widgren, M. (2017). Agricultural intensification in Sub-Saharan Africa, 1500-1800. In *Economic Development and Environmental History in the Anthropocene : Perspectives on Asia and Africa* (pp. 51–67). London.
- Wimark, T. (2017a). An Exploration of Feelings in the Migration Process among Queer Partners : Recension av Sara Ahlstedt, *The Feeling of Migration: Narratives of Queer Intimacies and Partner Migration* (2016). *Lambda Nordica*.
- Wimark, T. (2017b). Masculinities and Place edited by Andrew Gorman-Murray and Peter Hopkins, Routledge, New York, 2014. *The Canadian Geographer / Le Géographe canadien*. <https://doi.org/10.1111/cag.12350>
- Wimark, T. (2017c). Metoder och angreppssätt för att fånga in social hållbarhet och nytta. In *Metoder och verktyg för sociala nyttoberäkningar i kollektivtrafiken* (pp. 1–8). Stockholm: Kulturgeografiska institutionen, Stockholms Universitet.
- Wimark, T. (Ed.). (2017d). *Metoder och verktyg för sociala nyttoberäkningar i kollektivtrafiken*. Stockholm: Kulturgeografiska institutionen, Stockholms universitet.
- Wimark, T. (2017e). The life course and emotions beyond fieldwork : affect as position and experience. *Gender, Place and Culture*, 24(3), 438–448. <https://doi.org/10.1080/0966369X.2016.1219327>
- Wimark, T., & Hedlund, D. (2017). Samlevnad som ideologi i migrationslagstiftningen. *Sociologisk forskning*, 54(1–2), 69–90.
- Wimark, T., Lewis, N. M., & Caretta, M. A. (2017). A life course approach to the field and fieldwork. *Area*, 49(4), 390–393. <https://doi.org/10.1111/area.12362>
- Wimark, T., Nielsen, M. M., & Haandrikman, K. (2017). *Boende och integration : Samband mellan invandrades initiala bosättning och deras sysselsättning och inkomst* (Kulturgeografiskt seminarium 2017:2). Stockholm: Kulturgeografiska

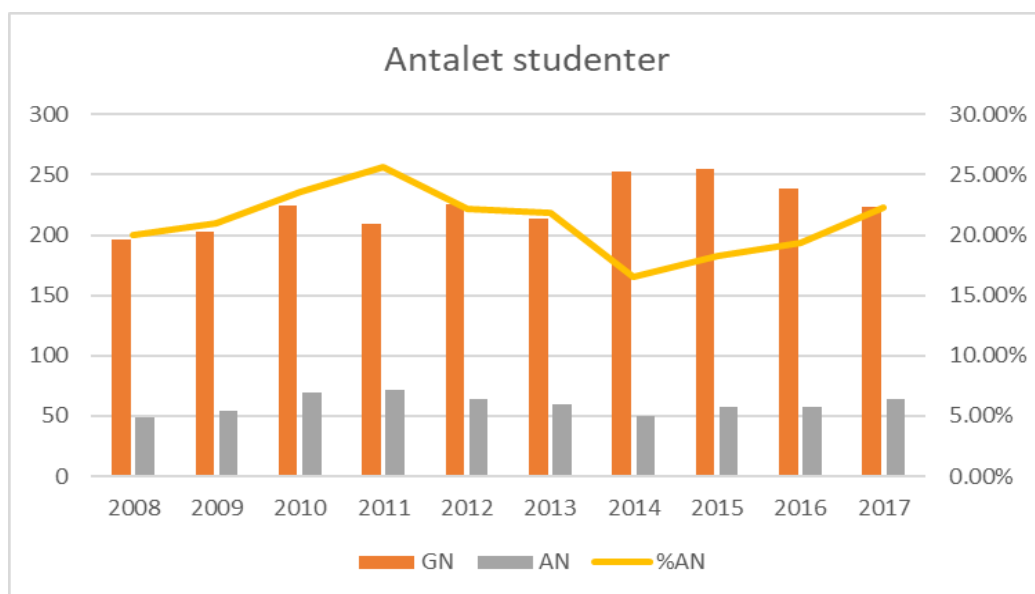
- institutionen, Stockholms universitet. Retrieved from
<http://urn.kb.se/resolve?urn=urn:nbn:se:su:diva-148664>
- Wästfelt, A. (2017a). Det svenska lantbrukets omvandling 1990-2014: Exemplet Uppsala län. Uppsala.
- Wästfelt, A. (2017b). Förändringars avtryck och betydelse. *Bebyggelsehistorisk tidskrift*, (73).
- Östberg, W. (2017a). Berättelser om det som förblir ouppklarat : Per Brandström, Kibela - hör jag ännu din röst. *Respons : recensionstidskrift för humaniora & samhällsvetenskap*.
- Östberg, W. (2017b). Bringing back the trees. *Kenya Past and Present*, (44), 11–22.
- Östberg, W. (2017c). Hundra år gamla sånger från Kenya sätter fart på grävkäppar och dansstavar.
- Östberg, W. (2017d). Newly digitized 100-year old recordings bring African song and dance to life.
- Östberg, W., & Caretta, M. A. (2017). Kerio Valley, 1973–2013 : A case study of Kenyan smallholder agriculture. *African Studies*, 76(3), 402–422.
<https://doi.org/10.1080/00020184.2017.1285664>
- Östberg, W., & Lagercrantz, L. (2017). Konst ger nytt liv. *Utställningsetetiskt forum*, (3), 1–8.

Utbildning

Kulturgeografiska institutionen har, om man räknar med studenter i geografi, som är registrerade på Institutionen för naturgeografi varje år kring 300–400 studenter. På grundnivå är de stora studentgrupperna inom huvudområdena samhällsplanering, kulturgeografi och geografi. Geografi har av olika skäl minskat i antalet under året. Vi medverkar även inom kandidatprogrammet i global utveckling och deltar i Internationellt masterprogram i samhällsvetenskapliga miljöstudier som gick första gången under hösten 2016. Våra lärare finns också på kurser på Institutionen för naturgeografi. Särskilt kurser i geografi som ingår i kandidatprogrammet i geografi men även kurser som Hållbar samhällsutveckling, 60hp.

Andelen helårsstudenter på avancerad nivå sett till det totala antalet helårsstudenter har varit så hög som 25 % (2011). Idag är den lite lägre men ökar något igen sedan 2014. Arbetet med dessa kurser utgör en stor del av personalens timmar både för administrativ personal och lärare.

Sett över en längre period så har undervisningen kommit att ske allt mer i samarbete med andra institutioner. Sedan länge har geografiutbildningen bedrivits tillsammans med Institutionen för naturgeografi. Samhällsplanerarprogrammet har också alltsedan starten haft en bred bas i ledningsgruppen med representanter från en rad skilda institutioner inom samhällsvetenskap, humaniora och naturvetenskap. Kandidatprogrammet i global utveckling, Masterprogram i globalisering, miljö och social förändring och Internationellt masterprogram i samhällsvetenskapliga miljöstudier är exempel på nyare verksamheter där det också finns samarbeten med såväl samhällsvetenskapliga som naturvetenskapliga ämnen.



Figur 4. Antalet studenter på grundnivå och avancerad nivå. (källa: ivs.su.se).

Samhällsplanerarlinjen 40 år

Samhällsplanerardagen 2017 arrangerades 4 oktober och uppmärksammade särskilt att de första studenterna började på Samhällsplanerarlinjen höstterminen 1977.

Dagen inleddes med en intern kortkonferens där ledningsgruppen för Samhällsplanerarprogrammet (representanter för de nio samverkande institutionerna, fakultetskansliet och studenterna) diskuterade arbetsmarknadens krav på dagens och morgondagens samhällsplanerare tillsammans med samhällsplaneringsrådet (program-, kurs- och momentansvariga lärare i samhällsplanering) utifrån inspel från fyra alumner.

Efter välkomsttal började eftermiddagens panelsamtal med alumner och tidigare och nuvarande lärare. Samtalet tog bland annat upp bakgrunden till linjens tillkomst, hur samhällsplanering och samhällsplanerarutbildning förändrats över tid, perspektiv, innehåll och utbildningsformer men också utbildningens betydelse, likheter och skillnader i förhållande till andra planerarutbildningar, planerarens verktyg och planerarroller. I panel och publik, i den i det närmaste fullsatta De Geersalen, fanns såväl alumner som påbörjade utbildningen 1977 som de som studerat mer nyligen men också de som just påbörjat sina studier i samhällsplanering och flera lärare från olika institutioner som var med de första åren.

Efter paus för mingel och tårta följde forskningspresentationer om arkeologi som resurs i samhällsplaneringen, konflikter i planeringen för åldrande i afrikanska städer och kulturarv och planering i Gustavsberg.

Under kvällen berättade 10 alumner om arbetsmarknad och karriär för dagens studenter efter ett kort anförande om en alumns arbete och arbetsplats. En tradition sedan många år. Därefter fortsatte kvällen i Geovetenskapens hus med diskussioner, dryck och traktering.

Samhällsplanerarlinjens utveckling

Före Samhällsplanerarlinjen var utbildningen inom samhällsplanering vid Stockholms universitet (och innan 1960 vid den då privata Stockholms högskola) organiserad på annat sätt. Innan linjen skapades fanns några fristående kurser inom samhällsplanering vid Kulturgeografiska institutionen. Tidigare fanns det även möjlighet att inrikta studierna mot samhällsplanering inom ramen för en studieordning (dvs. ett mer löst sammanhållet program eller kurspaket) vid Kulturgeografiska institutionen samt inom en inriktning vid dåvarande Socialhögskolan. Studieordningen kunde leda till en politices magisterexamen (pol.mag.).

Genom högskolereformerna under 1970-talet skapades många nya sammanhållna utbildningar, linjer, som startade 1977. En av dessa var alltså Samhällsplanerarlinjen. Linjen omfattade tre och ett halvt års studier (i dagens system 210 hp) och fanns från början vid fyra universitet. Utbildningen ledde till samhällsplanerarexamen. Under 1980-

talet kom samhällsplanerarlinjerna, med undantag för den i Stockholm, att infogas i andra linjer eller avvecklas.

Under några år ledde linjen till kandidatexamen efter tre år och magisterexamen efter ytterligare ett. Idag ges utbildningen inom Samhällsplanerarprogrammet, 180 hp, som leder till filosofie kandidatexamen inom samhällsplanering. I samband med Bolognareformen 2007 startades universitetets Masterprogram i samhällsplanering, 120 hp, som leder till filosofie masterexamen inom samhällsplanering.

Vid starten ht 1977 fanns 30 utbildningsplatser på Samhällsplanerarlinjen. Även inför vt 1978 antogs 30 studenter och sedan 30 till varje hösttermin. Antalet platser utökades därefter successivt och sedan 1989 finns 60 platser för kandidatstudenter och från 2007 cirka 20 platser på masterprogrammet.

Grundnivå

På grundnivå ges två program som leder till kandidatexamen; Kandidatprogram i kulturgeografi med omvärldsanalys, 180 hp, och Samhällsplanerarprogrammet, 180 hp. Inom Samhällsplanerarprogrammet gavs de programspecifika kurserna Samhällsplanering I–III, totalt 60 hp, och inom Kandidatprogram i globala studier ansvarade institutionen för moment eller delar av moment inom Globala studier I–VI. Det gavs också en lång rad fristående kurser av vilka de flesta även ingick i programmen som obligatoriska eller valbara delar.

Kurser i kulturgeografi på GN som inte kräver tidigare högskolestudier

Ekonomisk geografi, 7,5 hp
Kulturgeografi I, 30 hp
Landskap och miljö, 7,5 hp
Migration och globala processer, 7,5 hp
Urbangeografi och samhällsplanering, 7,5 hp

Kurser i kulturgeografi på GN som kräver tidigare högskolestudier

Geografisk informationsbehandling I, 7,5 hp
Geografisk informationsbehandling II, 7,5 hp
Geografiska informationssystem och kartografi, 7,5 hp
Kulturgeografi II, 30 hp
Kulturgeografi III, 30 hp
Miljöutmaningar i ett samhällsperspektiv, 7,5 hp
Omvärldsanalys med kulturgeografisk inriktning, 30 hp
Praktik inom kulturgeografi, 15 hp
Självständigt arbete om svensk geografi, 7,5 hp

Svensk geografi, 7,5 hp
Uppdragsprojekt inom kulturgeografi, 15 hp

Kurser i samhällsplanering på GN som kräver tidigare högskolestudier

Den urbana kulturmiljön, 7,5 hp
Historisk geografi med tillämpningar, 7,5 hp
Landsbygdens och stadens landskap, historia och kulturmiljö, 30 hp
Landskapsarkeologi, 7,5 hp
Planeringens utmaningar i syd – fokus Afrika, 7,5 hp
Praktik inom samhällsplanering, 15 hp
Uppdragsprojekt inom samhällsplanering, 15 hp

Avancerad nivå

Kulturgeografiska institutionen gav (delvis i samarbete med andra institutioner) tre tvååriga masterprogram: Masterprogram i kulturgeografi, 120 hp, Masterprogram i samhällsplanering, 120 hp, och Masterprogram i globalisering, miljö och social förändring, 120 hp.

Lärare från institutionen deltog även i andra masterprogram och magisterprogram med andra värdinstitutioner: Magisterprogram i demografi, 60 hp (vid Sociologiska institutionen), Multidisciplinärt masterprogram i demografi, 120 hp (vid Sociologiska institutionen), Masterprogram i kulturarvsstudier, 120 hp (vid Konstvetenskapliga institutionen) och Masterprogram i medeltidsstudier, 120 hp (vid Historiska institutionen).

Kurser i kulturgeografi på avancerad nivå

Examensarbete i kulturgeografi, 30 hp
Landskapsforskning och historisk geografi, 15 hp
Rum och samhälle – teori och metod inom kulturgeografi, 15 hp
Uppdragsprojekt inom kulturgeografi, 15 hp
Samhällsvetenskaplig GIS, 15 hp
Migration och social förändring – ett livsloppsperspektiv, 15 hp
Praktik inom kulturgeografi, 15 hp
Fältstudier inom kulturgeografi, 15 hp

Kurser i samhällsplanering på avancerad nivå

Avancerad metod i kulturgeografi och samhällsplanering, 15 hp
Examensarbete i samhällsplanering, 30 hp
Planeringspraktiker i städer och regioner, 7,5 hp
Segregation, grannskapseffekter och bostadsplanering, 7,5 hp
Fältprojekt inom samhällsplanering, 7,5 hp
Teoretiska perspektiv på samhällsplanering, 7,5 hp
Uppdragsprojekt inom samhällsplanering, 15 hp

Urbanisering och livsmiljö, 15 hp
Praktik inom samhällsplanering, 15 hp
Fältstudier inom samhällsplanering, 15 hp

Kurser i geografi på avancerad nivå

Geografi, examensarbete, 30 hp
Teori och metod inom globalisering miljö och social förändring, 15 hp
Projektarbete inom geografi, 15 hp
Fältstudier inom geografi, 15 hp

Kurser i geografi som ges på Institutionen för naturgeografi

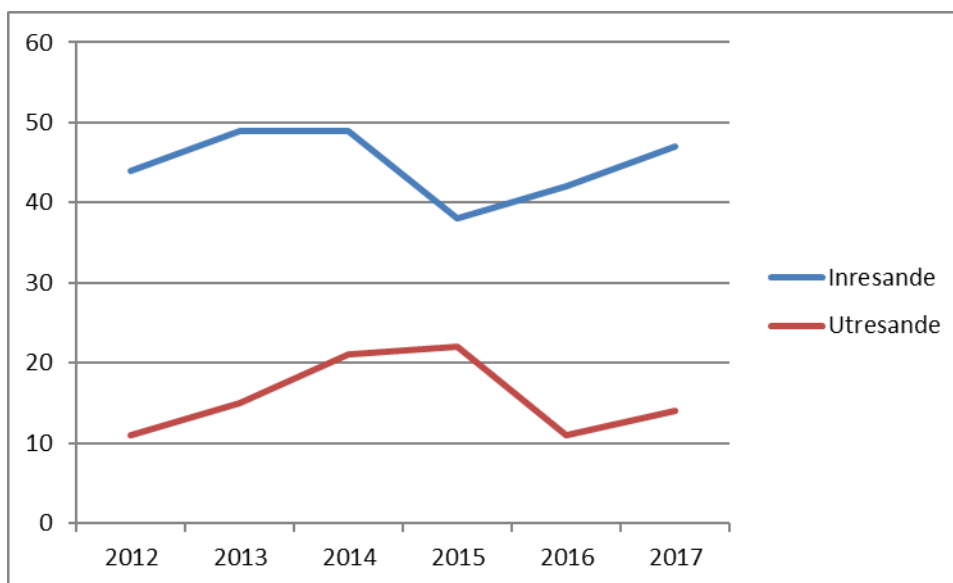
På geografiprogrammet ges ett antal kurser som delvis bemannas av Kulturgeografiska institutionen. De flesta har principen att de bemannas lika från de två inblandade institutionerna Det gäller kurser som ges i kandidatprogrammet i geografi:

Geografi I, 30 hp
Geografi II, 30 hp
Geografi III, 30 hp

På avancerad nivå har vi undervisat på kursen Politisk ekologi – markanvändning och naturresurser i ett lokalt till globalt perspektiv, 15 hp, som också ges av Institutionen för naturgeografi.

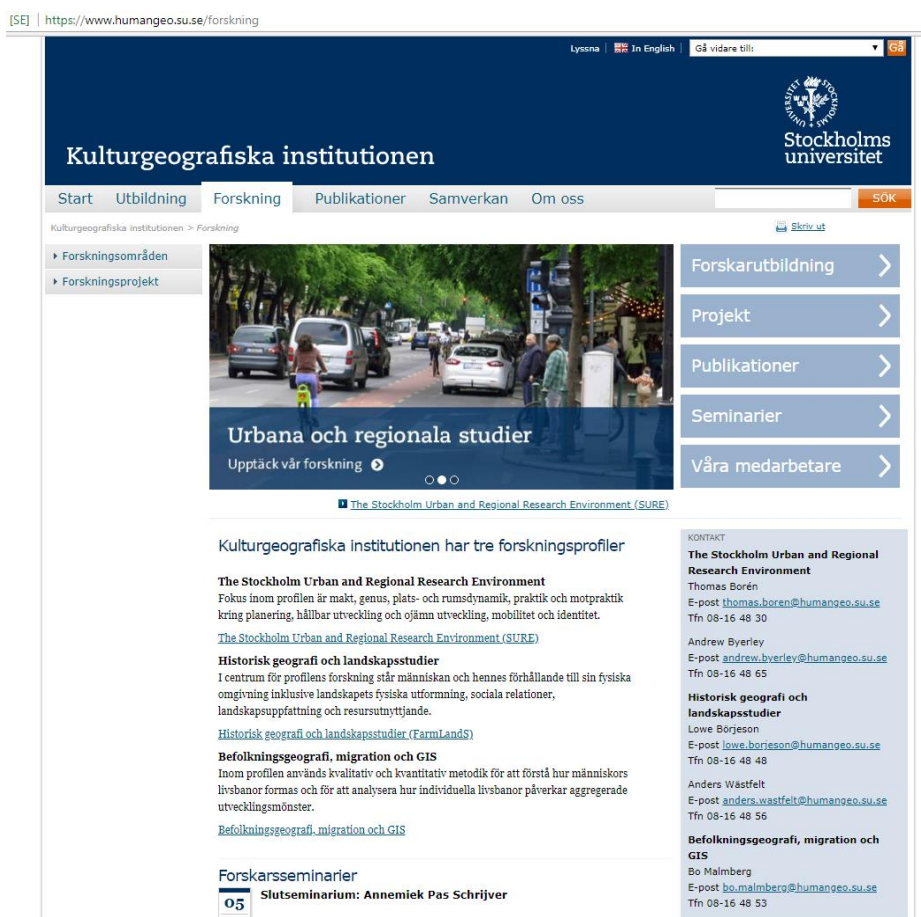
Studentutbyte

Institutionen har en relativt stor andel utbytesstudenter sett i relation till det totala antalet studenter. Under året kom 47 studenter in från utlandet på institutionens avtal, medan 14 studenter åkte ut. Antalet utresande har ökat något under året vilket är positivt, men vi behöver informera våra studenter bättre om möjligheterna att åka utomlands.



Figur 5. Antalet inresande och utresande studenter under de senaste fem åren. (källa: ivs.su.se).

Kommunikation och samverkan



Figur 6. Kulturgeografiska institutionens hemsida för forskning som den var utformad våren 2018. Hemsidan är en viktig plattform för vår kommunikation med omvärlden och våra studenter.

Att kommunicera med omvärlden är viktigt för institutionen. Vi har under året arbetat med att förtydliga hemsidan, ett arbete som hela tiden behöver pågå för att ha en levande digital information. Kulturgeografer har också varit verksamma i bloggar, främst en forskargrupp med bloggen <http://farminglandscapesociety.blogspot.se/> 2015 startades en LinkedIn-grupp, "Human Geography@Stockholm University", för alumner och anknutna till institutionen. I huvudsak tidigare studenter och personal finns i nätverket och i december 2016 fanns 157 medlemmar i gruppen.

Institutionen har också sedan 2012 en facebook-sida där information finns om aktiviteter kopplade till institutionens undervisning och forskning.

Under 2017 fick vi en ny lokal samverkanskoordinator vid institutionen, docent Lowe Börjeson.

Praktikarbeten är en viktig del av institutionens verksamhet och för kontakt med omvärlden och det framtida arbetslivet för studenterna och en rad studenter har genomfört praktik.

Populärvetenskapliga föreläsningar

Under året har ett flertal personer verksamma vid institutionen hållit föredrag inom ett flertal teman. Här följer ett antal som hållits under året:

Fil Dr. Jacob Nordangård Föreningen Kreaprenör, "Hjärnans frihet", Stockholm, 10 november 2017
Organisation mot Mobbning, "En obekvämlig resa", Norrköping, 25 november 2017

Docent Karen Haandrikman och Fil.dr Natasha Webster föreläste om "Migration och social förändring" på Mångfaldsdagen, 2 november 2017 i Sundsvall.

Fil.dr Natasha Webster "You don't know what you don't know" PhD Welcome Day. September 27 2017. Stockholm University, Faculty of Social Sciences

Fil.dr Natasha Webster "Gender and Social Practices in Migration: The case of Thai women in rural Sweden". Forum för Feminist Forskning, Stockholm September 27 2017.

Populärvetenskapliga och andra publiceringar

Under året har ett antal populärvetenskapliga artiklar skrivits om och av forskare vid institutionen.

Andersson, E., Bunar, N., Böhlmark, A., Edmark, K., Erikson, R., Fredriksson, P., ... Öckert, B. (2017). 'Lottning bättre än närhet och kötid för att bryta segregation'. Dagens Nyheter.

Nordangård, Jacob (2017): *En obekvämlig resa*, Stiftelsen Pharos: Norrköping

Media

Forskare vid institutionen har medverkat i media på olika sätt under året exempelvis:

Professor Eva Andersson SVT Aktuellt, 21.00, 6 mars 2017. Kommenterade integration i 'Utblick' om Venligboliger i Danmark.

Professor Eva Andersson Podd Bostad 2030 avsnitt 4. Gäst Eva Andersson: Varför uppstår boendesegregation? (1:16). Mars 2018.

Docent Thomas Borén den 29 november medverkade i ett inslag om huvudstäder i P4 Dalarna.

Fil.dr Pontus Hennerdal medverkar i Tv-program: Så blir vi lurade av "platta" kartor medverkade i TV4:s Nyhetsmorgon 9 juli.

Fil.dr Jacob Nordangård: Tv4-nyheterna, "Här blir hon digital på riktigt - alltfler får chip inopererat under huden", 22 november 2017

Fil.dr Natasha Webster. Thaiändska kvinnor som företagare. *Norrköpings tidningar*. Retrieved from <http://urn.kb.se/resolve?urn=urn:nbn:se:su:diva-138970>

Fil.dr Natasha Webster. Interview on Sverigesradio English "Why Thai Business women are thriving in Sweden" aired Thursday July 13 2017, 10:00.
<http://sverigesradio.se/sida/artikel.aspx?programid=2054&artikel=6737620>

Fil.dr Natasha Webster. 'Thaiändska företagare ger liv till landsbygder' Interview with Jonas Gustaffson from ESBR: Institutet för entreprenörskaps- och småföretagsforskning - Entré nr 2, 2017 http://www.esbri.se/artikel_vis.asp?id=1930

Fil.dr Natasha Webster. 'Nordegren och Epstein i P1' Radio interview aired Monday January 30 2017, 15:04 <http://sverigesradio.se/sida/avsnitt/843639?programid=4058>

Andra aktiviteter

För alumner och studenter har några särskilda aktiviteter genomförts under året.

Övriga konferenser och liknande

Professor Eva Andersson var kommentator på rapport. *Vad spelar det för roll var du bor?* Tankesmedjan Fores panel diskussion. 22 Februari, 2017. Stockholm.

Fil.dr Pontus Hennerdal presenterade sin forskning på forskardagarna på Stockholms universitet.

Fil.dr Natasha Webster & docent Karen Haandrikman "Unpacking privilege: Exploring privileged migrant women's entrepreneurship in the Swedish Labour Market" Oral Presentation at the Immigration and Labour Market Integration. A European Challenge for the 21st Century. November 13–15, 2017, Gothenburg Sweden

Fil.dr Natasha Webster : Webster, N.; Blumberg, R.; Miguel do Carmo, R.; Sampedro, R.; Oedl-Wieser, T.; Schmitt, M. - Workshop Convenors. "Mobilities, Gender, Racial and other Social Inequalities in Rural Europe" The XXVIIth ESRS conference, 24-27 July 2017, Krakow Poland

Fil.dr Natasha Webster: Webster, N. and Siim, P. Session convenors. "Everyday mobilities: family and individual experiences of translocalities" Nordic Geographers Meeting 2017. Please see link for call for papers.

Fil.dr Natasha Webster: Webster, N. and Caretta, M.A. Session convenors. "Women in geography: is there a disciplinary glass ceiling? Nordic Geographers Meeting 2017. Please see link for call for papers.

Fil.dr Natasha Webster "Rural-to-rural translocalism: The entrepreneurial practices of Thai migrant women in rural Sweden" Stockholm Sessions on Migration, SUDA, Stockholm University. February 21 2017

Fil.dr Natasha Webster “Rural-to-Rural Translocal Practices: Thai Women entrepreneurs in the Swedish countryside” February 7 2017. Department of Urban and Rural Development, Swedish University of Agricultural Sciences

Professor emeritus Mats Widgren deltog 15–16 juni i Landcover6K Workshop organiserad av Copernicus Institute for Sustainable Development vid Utrecht University och höll en presentation ”Sub-Saharan Africa 1800/1850”

Uppdrag

Följande personer vid institutionen har deltagit i expertgrupper, utredningar, styrelser, etc.

Professor Eva Andersson Kontaktperson för institutionen European Network for Housing Research, ENHR, since 2013.

Professor Eva Andersson First guest editor of special issue EJP, European Journal of Population. Co-edited with Torkild Hovde Lyngstad and Bart Sleutjes

Docent Thomas Borén: Ordförande för Svenska Sällskapet för Antropologi och Geografi.

Docent Thomas Borén: Member of expert panel of reviewers at Dansk Akkrediteringsinstitut

Docent Thomas Borén, Member of the Management Committee of the COST Action 'European Energy Poverty: Agenda Co-Creation and Knowledge Innovation' (ENGAGER 2017-2021)

Docent Karen Haandrikman, International Advisory Board, Population, Space and Place.

Docent Ilda Lindell: Ledamot i Sidas Forskningsråd (utnämning av regeringen)

Docent Ilda Lindell: Editorial Board of the journal International Development Planning Review.

Docent Ilda Lindell: Editorial Board of The African Resources Development Journal.

Docent Peter Schmitt är institutionens kontaktperson inom AESOP (Association of European Schools of Planning)

Docent Peter Schmitt är co-track chair at the AESOP (Association of European Schools of Planning) annual conference in Gothenburg in 2018 for the track on ‘governance’

Docent Peter Schmitt: Editorial Board: European Journal of Spatial Development

Docent Peter Schmitt är Member of the Steering Committee (2016-2020) of the Commission on Geography of Governance within the International Geographic Union (IGU), <https://sites.google.com/site/igugegov/home>

Docent Peter Schmitt är Member of the International Working Group “Planning and Governing the Metropolis”, facilitated by German Academy for Spatial Research and Planning (ARL), 2016-2019,

Doktorand Louisa Vogiazides deltog i organisationskommittén för PopFest 2017 (Population Postgraduate Conference) en årlig doktorandkonferens om befolkningsfrågor. PopFest 2017 ägde rum på Stockholms universitet den 31 maj -2 juni och var ett samarbete mellan Kulturgeografiska institutionen, Stockholms universitets demografiska avdelning och Institutet för Social forskning.

Fil.dr Natasha Webster Ordförande till Forum for Feminist Forskning – 2017 - 2018

Professor emeritus Mats Widgren, ledamot i Vetenskapsrådets beredningsgrupp HS-I
Historiska vetenskaper och arkeologi

Professor emeritus Mats Widgren, ledamot i förvaltningsutskottet Vitterhetsakademien och
utfört utredningsuppdrag: Stensjö by på väg mot kulturresevat

Professor emeritus Mats Widgren: vice ordförande i styrelsen för Anna Ahlström och Ellen
Terserus stiftelse

Professor emeritus Mats Widgren: Ledamot i styrelsen för Carl-Göran Adelswårds stiftelse,
styrelseledamot

Ekonomi

Tabell 3. Intäkter fördelat på olika intäktsslag och på verksamhetsgrenarna Forskning och forskarutbildning (FUF) och Utbildning på grundnivå och avancerad nivå (UGA) (tkr).

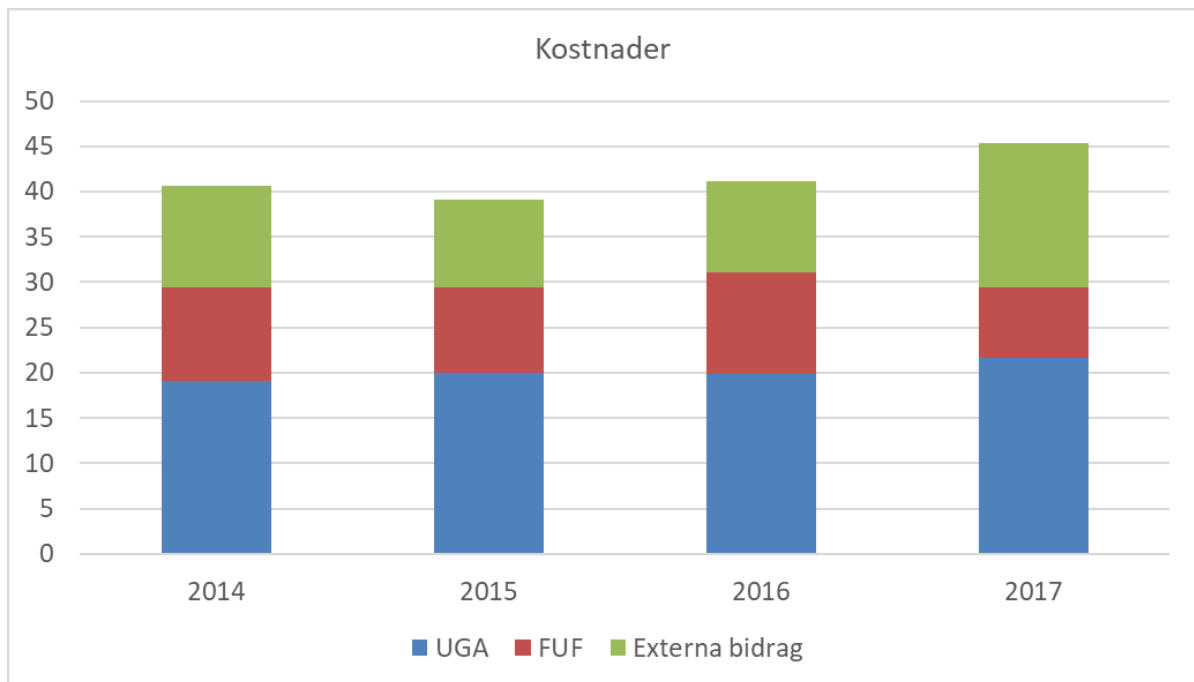
Intäkter	2016			2017		
	FUF	UGA	Totalt	FUF	UGA	Totalt
Anslag	10 879	19 326	30 205	10 854	18 857	29 711
Bidrag	10 045		10 045	13 638		13 638
Uppdrag	231	500	731	197	462	659
Övriga	227	120	120	656	264	920
Totalt	21 382	19 946	41 328	25 345	19 582	44 928

Intäkterna under 2017 har legat på ungefär samma nivå som tidigare år, med undantag för ett ökat utnyttjande av bidragsmedel (tabell 6). De ej förbrukade bidragsmedlen har minskat något under 2017. En stor skillnad jämfört med budgeten under året var att vi hade ökade kostnader för undervisningslokaler på ca 1,4 miljoner.

Tabell 4. Intäkter, kostnader, eget kapital och ej förbrukade bidragsmedel (tkr)

		2014	2015	2016	2017
Intäkter		44 972	40 393	41 328	45 348
Kostnader	FUF	-10 257	-9 382	-11 200	-7 820
	UGA	-19 139	-19 993	-19 861	-21 607
	Externa bidrag	-11 231	-9 784	-10 045	-15 966
	Totala kostnader	-40 627	-39 159	-41 106	-45 393
Eget kapital (UGA)		6 434	5 582	5 032	2 816
Eget kapital (FUF)		3 026	4 004	5 189	5 844
Ej förbrukade bidragsmedel		11 915	10 354	14 601	13 709

Institutionen har ett ackumulerat eget kapital uppdelat på 3 MSEK på UGA, en planerad nedgång på cirka 2 miljoner sedan förra året som ska fortsätta kommande år och 5,8 MSEK på FUF varav en del i studiestöd. I den strategiska planen finns en flerårsprognos på kvalitetssatsningar som skall göras under kommande år för att institutionen inte ska öka sitt egna kapital. Kostnaderna för doktoranderna, studiestödet är 2,7 miljoner medan intäkten är 2,4 miljoner. FUF kommer behöva stödja doktorandlöner under kommande budgetår.



Figur 7. De största kostnadsposterna under 2014, 2015, 2016 och 2017 för Kulturgeografiska institutionen i miljoner SEK. Vi har lyckats använda mer medel från externa forskningsbidrag under de senaste två åren och därmed expanderat verksamheten inom forskningen. UGA-kostnaderna ligger c. 2 miljoner över intäkterna.



Geovetenskapens hus i Frescati.

Postadress

Stockholm universitet
Kulturgeografiska institutionen
106 91 Stockholm

Besöksadress

Geovetenskapens hus
Svante Arrhenius väg 8
Stockholm – Frescati
Tunnelbanestation: Universitetet
Telefon: 08-16 20 00 (växel)
Telefax: 08-16 49 69
Websida: www.humangeo.su.se
E-post: information@humangeo.su.se