



Årsredovisning 2020
KULTURGEOGRAFISKA
INSTITUTIONEN



Stockholms
universitet

Kulturgeografiska
Institutionen

Innehållsförteckning

Innehållsförteckning	0
Verksamheten	1
Medarbetare	2
Forskning och forskarutbildning	2
Urban Africa	3
The Stockholm Urban and Regional Research Environment (SURE)	3
Befolkningsgeografi, migration och GIS	3
Historisk geografi och landskapsstudier (FamLandS)	3
Pågående forskningsprojekt	4
Forskarutbildning	10
Lena Fält	10
Louisa Vogiazides.....	12
Publikationer	15
Utbildning	21
Första delen av höstterminen 2020	21
Prefektbeslut 30 september 2020 om anpassade undervisningsformer vid Kulturgeografiska institutionen under senare delen av ht 2020 samt vt 2021	21
Andra delen av höstterminen 2020 och hela vårterminen 2021	22
Skärpta allmänna råd i Stockholm på grund av den pågående pandemin – undervisning on-line på Kulturgeografiska institutionen fram till 19 november	22
Undervisning on-line på Kulturgeografiska institutionen resten av höstterminen 2020 och de första 10 veckorna vårterminen 2021	23
Undervisning on-line på Kulturgeografiska institutionen resten av vårterminen 2021	23
Ekonomi	25

Verksamheten

Under året 2020 har verksamheten präglats av att pandemin med covid 19 har påverkat hela universitetsvärlden. Det har under året varit många olika beslut och ändringar allt eftersom smittan spreds. Först ställdes ett antal fältkurser till Europa in under våren 2020 då vi bedömde att smittspridningen i Spanien skulle bli liknande den i Italien och att vi inte kunde genomföra fältkursen som tänkt.

Något senare genomfördes nedstängning i mars 2020. Då alla kurser på universitetet övergick till att ges på distans. Detta löstes på ett bra sätt och alla våra kurser kunde genomföras på ett sätt som var acceptabelt. Att byta från campusundervisning till on-linekurser var arbetsamt för både lärare och studenter.

Under sommaren var planen att vi under hösten skulle genomföra hybridundervisning och våra salar utrustades med mer kameror och mikrofoner. De första tioveckorna genomfördes hybridundervisning och de sista 10 veckorna på terminen gick vi tillbaka till on-line undervisning igen när smittan spreds i samhället.

Det uppdagades också under året att vi hade haft bristfällig hantering av vår ekonomi, särskilt i våra externa forskningsprojekt. Rekrytering av en ny administrativ chef påbörjades under hösten.

Vi övergick också successivt under 2020 till att förfoga över våra egna salar Y20, Y21 och Y22 samt datasalarna U34 och U35. Sedan delar vi fortsatt på kostnaderna för två hörsalar med Naturgeografi och ACES. Detta innebär minskade lokalkostnader.

Urbana Afrika etablerades som en forskningsprofil. Verksamheten har haft en lång historia på institutionen men kom under 2020 utgöra en självständig del av forskningen. Detta kan leda till att den blir mer synlig, vilket är positivt.

Bland de positiva nyheterna detta år är att Anders Wästfelt blev befordrad till professor

På grund av pandemin har en förenklad årsredovisning gjorts, då personalen inte behövde ytterligare arbetsuppgifter.

Ulf Jansson, prefekt

Medarbetare

Tabell 1. Årsarbetskraften vid Kulturgeografiska institutionen 2019 och 2020 (Källa ivs.su.se)

	2019			2020		
	Kvinna	Man	Totalt	Kvinna	Man	Total
Professorer	1,1	1,4	2,5	1,0	2,3	3,3
Lektorer	4,3	8,8	13,1	4,4	8,7	13,1
Adjunkter		1,0	1,0		1,0	1,0
Övriga lärare (timlärare/gästlärare)	0,1	0,1	0,2		0,1	0,1
Forskare	5,6	3,2	8,9	4,8	1,8	6,6
Postdoktor	1,8		1,8	1,9		1,9
Forskarstuderande	5,8	2,2	8,0	4,4	2,3	6,7
Administrativ personal	2,1	1,2	3,3	0,9	1,8	2,7
Teknisk personal	0,6	1,8	2,4	0,9	1,8	2,7
Total	21,4	19,6	41,0	19,7	19,0	38,7
Varav månadsavlönade	21,1	19,3	40,5	19,6	18,7	38,3
Varav timavlönade	0,3	0,3	0,6	0,1	0,3	0,4

Forskning och forskarutbildning

Forskningen inom institutionen har ändrats något över tid, men vissa inriktningar har funnits under en längre tid. I dagsläget är forskningen organiserad i fyra forskningsprofiler. Dessa benämns *Urban Africa*, *SURE*, *Befolkningsgeografi, migration och GIS* samt *Historisk geografi och landskapsstudier*. Forskningen är dynamisk och varje forskningsprofil har dragit in ett flertal rådsfinansierade projekt som kommer vara aktiva under den närmaste treårsperioden.

Urban Africa

Forskningsgruppen undersöker hur sociala, ekonomiska och politiska processer formar städer i Afrika, i mötet mellan det globala och det lokala. Forskningen belyser hur urbana ideal tar sig uttryck och implementeras samt hur medborgarna skapar möjligheter i staden.

The Stockholm Urban and Regional Research Environment (SURE)

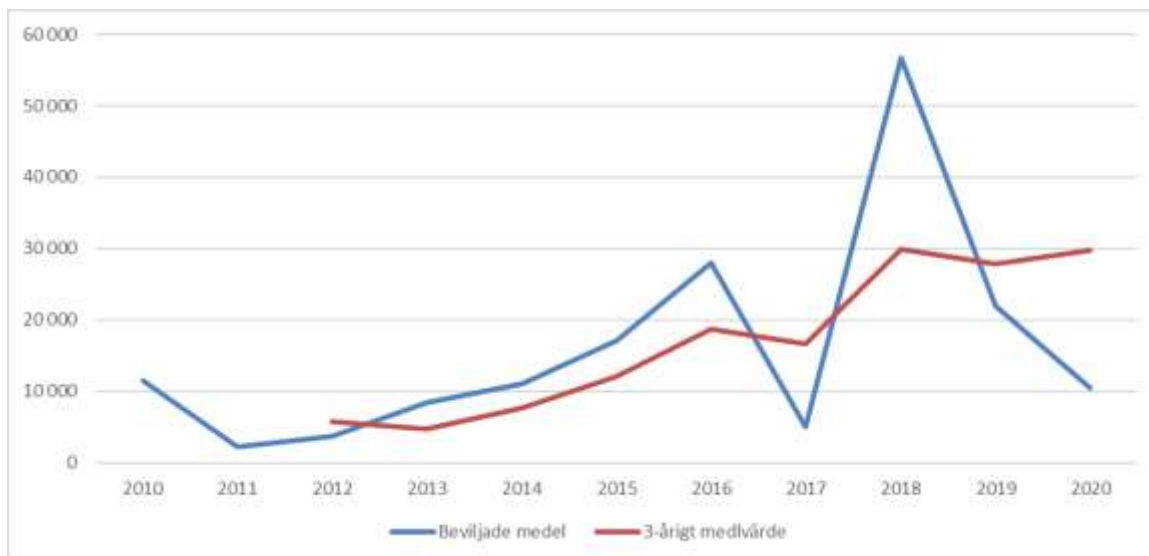
SURE består av flera forskningsinriktningar Urban Geografi, Policy & Planering och Genus, med ett flertal forskare och doktorander. Profilen sammanlänkar projekt på lokal, regional och nationell nivå i Sverige, Europa, ofta med betoning på nutida samhällsliga frågor. Fokusområden är makt, genus, plats- och rumsdynamik, praktik och motpraktik kring planering, hållbar utveckling/ojämn utveckling, mobilitet och identitet.

Befolkningsgeografi, migration och GIS

Befolkningsgeografi är ett forskningsfält där samhällsförändringar ses som ett resultat av mänskligt handlande i tid och rum. Befolkningsgeografisk forskning använder kvalitativ och kvantitativ metodik för att förstå hur människors livsbanor formas och för att analysera hur individuella livsbanor påverkar aggregerade utvecklingsmönster. Forskningsprofilen uppmärksammar särskilt den roll som migrationen och bostadsförhållandena spelar i människors liv. Forskningen baseras på intervjuer i kombination med GIS-baserad analys av longitudinella befolkningsdatabaser. Forskningen bedrivs inom tre överlappande områden: (1) Befolkningsgeografi (2) Migrationsstudier (3) Geografi och digitala resurser.

Historisk geografi och landskapsstudier (FamLandS)

Forskningsinriktningen är ett ledande forskningsområde inom samhällsvetenskapliga fakulteten vid Stockholms universitet och kan fångas i förkortningen FarmLandS: farming, landscape and society (jordbruk, landskap och samhälle). Forskarna är särskilt intresserade av; *jordbruk* som en praktik inklusive jordbrukarens kunskap och arbete, *landskapet* som en mötesplats mellan natur och kultur, dess historia samt frågor om plats och rum och *samhället* där bland annat institutioner, gender och politisk ekonomi blir belyst. Genom att relatera platser och geografiska förlopp till varandra och kritiska analyser dessa, studeras jordbruksregimer i olika delar av världen både i samtiden och i historien. Dessa studier har också tillämpningar i analyser av arter, skogsbruk, naturvård, bebyggelselokalisering, samt inom kultur- och naturvård. Vid sidan av globala synteser och projekt i Europa genomförs studier just nu i Etiopien, Kenya, Sydafrika, Tanzania och Ukraina.



Figur 1. Utvecklingen av externa bidrag 2010-2020 (tkr). De årligen beviljade beloppen varierar kraftigt, med en topp 2018. 2020 var ett inte så lyckosamt år för nya forskningsprojekt.

Pågående forskningsprojekt

Arbana Afrika Doktorandprojekt

(In)formal spaces in transformation: Urban planning and everyday life in Accra, Ghana, Lena Fält.

The Spatialities of Street Vendors Exploring Vendors' Practices in Malawi and Zambia, Lennert Jongh.

2018

Infrastrukturens roll i tillhandahållandet av service i städer: insikter från kommunal avfallshantering i afrikanska städer, Onyanta Ayonje (FORMAS).

Beviljade projekt under 2020:

Kulturgeografiska institutionen
ÅRSREDOVISNING 2018

Emergent “world-class” transport infrastructures: urban visions and infrastructural spaces in African cities (2020-2023. Funded by Formas.)

Ilda Lindell (project leader), Gabriella Körling, Lena Fält, Colman Msoka.

SURE

Doktorandprojekt

Female Forest Networks: Separate Organization and Gender Negotiations in Swedish Forest Governance, Emmeline Lazlo Ambjörnsson.

The Socio-Economic Effects of and Discursive Conditions for the Renovations of the Million Homes Programme in Sweden. Jennie Gustafsson.

“Pretty mean, pretty shrivelled rights” –A comparative study of mobility, urban citizenship and the right to beg in Stockholm and Kampala, Joshua Levy.

Beviljade projekt under 2015:

Urban riots: a comparative study of Stockholm and London. 2016-2018.. Ilda Lindell (huvudsökande), Thomas Borén, Anthony Ince (Formas).

"Kreativitet underifrån. Den socio-politiska konstruktionen av 'kreativitet' i den europeiska staden". Thomas Borén (Vetenskapsrådet)

Beviljade projekt under 2016

RELOCAL - Resituating the local in cohesion and territorial development (2016-2020), Funding Organisation: European Commission, DG Research, Horizon 2020 Programme

ESPON COMPASS - Comparative Analysis of Territorial Governance and Spatial Planning Systems in Europe (2016-2018), Funding Organisation: ESPON 2020 Cooperation Programme

Kultur, kreativitet och ekonomi, överfört till SU, Dominic Power (Vetenskapsrådet)

Beviljade projekt under 2017

Stockholms universitet har fått ett uppdrag från Stockholms läns Landsting att genomföra en utredning kring projektet att bygga sjukhuset Nya Karolinska som för vår del genomförs av Lukas Smas under två år. Övriga parter är SCORE, statsvetenskap och företagsekonomi.

Beviljade projekt under 2018

Post doc projekt Cirkulärt är det nya svarta, Taylor Brydges (VR)

CICERONE: Creative Industries Cultural Economy Production Network, Dominic Power och Thomas Borén (Horizon 2020)

Infrastrukturens roll i tillhandahållandet av service i städer: insikter från kommunal avfallshantering i afrikanska städer, Onyanta Ayonje (FORMAS).

Beviljade projekt under 2019

Cities confronted by protests: Democratic governance for efficient and socially just climate transformation (DEMOCLIM) med Oslo Metropolitan University, University of Oslo, Stockholm University and University of Bergen 2020–2023. Project manager is Hege Hofstad, OsloMet. Ansvarig på Kulturgeografiska institutionen är Lukas Smas

Beviljade projekt under 2020

Ett nytt forskningsprojekt: “LABOUR: Tacking informal employment in Asia: building post-COV19 solutions to precariousness through case-study based evidence on Bhutan, Laos, Maldives, Myanmar, Philippines, Thailand and Vietnam”.

The Marie Skłodowska-Curie actions-Research and Innovation Staff Exchange (MSCA-RISE) programme within Horizon 2020 (2021–2024). Projektet involverar instiutioner från Estland, Irland, Modavien, Sverige, Portugal, Lettland och Turkiet. Det administreras från Tallinn. Ansvarig är för kulturgeografi är Thomas Borén.

Befolkningsgeografi , migration och GIS

Contrasts in urban residential segregation: An international comparative study of patterns, driving forces and effects, John Östh, Bo Malmberg, William Clark and Ian Shuttleworth.

Education attitudes and educational results in a changing educational landscape, Eva Andersson, Pontus Hennerdal och Bo Malmberg.

Labour migrant management through strategies of bordering - A comparative study of Sweden and the United Kingdom, Postdoc Linn Axelsson.

Research on age structure effects, Bo Malmberg.

Segregation measurement using individualized neighbourhoods, Boendesegregation in fem Europeiska länder (Urban Europe / Formas), PI Karen Haandrikman. I Sverige med Michael Nielsen, Eva Andersson och Bo Malmberg. Samarbete med Department of Human Geography & Sociology, University of Oslo; Statistics Denmark; the Netherlands Interdisciplinary Demographic Institute; och Interface Demography, Vrije Universiteit Brussel.

SIMSAM programmet för demografisk forskning (Vetenskapsrådet), PI Gunnar Andersson, Karen Haandrikman.

Neighbourhood effects on employment among immigrants in Sweden, Boende och integration: Samband mellan invandrades initiala bosättning och deras sysselsättning och

inkomst (Delegation för Migrationsstudier). PI Karen Haandrikman. Med Thomas Wimark och Michael Nielsen.

Doktorandprojekt

Moving in Sweden. Spatial and social trajectories of international migrants in Sweden, Louisa Vogiazides.

Housing market effects on social trends: deprivation, employment, residualisation and social mix, Ida Borg. Avslutat under året.

Samaneh Khaef: the educational trajectory of immigrants in Sweden: how it leads to residential sorting and labor market.

Beviljade projekt under 2016

Thomas Wimark har fått medel för projektet: Metoder och verktyg för sociala nyttoberäkningar inom kollektivtrafiken Projektet genomförs i samarbete med forskare vid Centrum för forskning om ojämlikhet i hälsa (CHESS) och är finansierat av Stockholms läns landsting och Stockholm universitet. Medverkande forskare är Maja Lagerqvist, Bo Malmberg, Gunnel Forsberg och Stefan Ene vid Kulturgeografiska institutionen samt Mikael Rostila och Sol Pia Juarez vid CHESS.

Bo Malmberg har fått medel för perioden 2017–2022 för: ”Migranternas livsförlopp: flyttningar, familj, arbete, utbildning och socialförsäkring i Sverige 1990–2016. (FORTE)

Bo Malmberg: Forskningsanslag från Stockholms läns landsting för projektet ”Integration eller åtskillnad? En studie av mobilitet och mångfald i Stockholm”.

Beviljade projekt under 2017

Linn Axelsson har fått ett treårigt forskningsanslag från Vetenskapsrådet (VR) för projektet ”Mellanhänder i migrationens tid: en jämförande studie av förmedlingen av internationell arbetskraft i tre arbetsmarknadssektorer”. I projektet deltar också Charlotta Hedberg, Institutionen för geografi och ekonomisk historia, Umeå universitet.

Thomas Wimark medverkar i projektet Bekönade rum: mångdimensionella vandringar i stadens historia. 2017–2020 (RJ) Projektet leds av Stockholms Stadsmuseum och en rad forskare medverkar i projektet.

Beviljade projekt under 2018

Formas bidrag för att arrangera en konferens Projektledare: Natasha Webster
Projekttitel: Möjligheter och hinder: att identifiera dolda resurser och kompetenser hos invandrarkvinnor för att främja entreprenörskap i svenska regioner

Programstöd: Lyckliga gatan? Geografisk polarisering och social sammanhållning i dagens Sverige Projektledare Bo Malmberg. (Riksbankens Jubileumsfond)

Beviljade projekt under 2019

Integration Delivered? Natasha Webster and Qian Zhang Formas

Beviljade projekt under 2020

Spatial integration and segregation: Disadvantaged groups in Sweden in the 2000s. .Forte. Eva Andersson is project manager and the other researchers Ida Borg and Bo Malmberg. Project duration is 2021–2023.

"Divorce in old age: Predictors and consequences of late life divorce". Forte projektledare Linda Kridahl, Institutionen för sociologi. Marianne Abramsson, medverkare i projektet.

Historisk geografi och landskapsstudier

Resilience in East African Landscapes: Identifying critical thresholds and sustainable trajectories – past, present and future, Paul Lane. Exploring precolonial agriculture and intensification: the case of Bokoni, South Africa, Lowe Börjeson, Mats Widgren and Alex Schoeman.

How the East was won: Towards an environmental history of the Eurasian steppe, Mats Widgren och Ivan Moysiyenko.

Mapping global agricultural history Mats Widgren.

RETHINK – Rethinking the links between farm modernization, rural development and resilience in a world of increasing demands and finite resources, Anders Wästfelt.

Linking Public-Private Partnership to Secure Sustainable Water Resources Management in the Kilombero-River Basin (Sida Project 1170072-2239). Steve Lyon, Lowe Börjeson, Johan Berg, Victor Mbande.

Doktorandprojekt

Irrigation modernisation and farmer-led irrigation development in Tanzania, Chris de Bont. Avslutat under året.

Pathways of negotiation. Samburu pastoral mobility. , Annemiek Schrijver.

Inclusive, Pro-poor growth and Social Differentiation in Smallholders' Irrigation Investment in Kilombero River Valley, Victor Mbande.

Land use practice of the Israeli Bedouin and a changing desert environment, Johanna Adolfsson.

Oscar Jacobsson: Många bäckar små – markanvändning och översvämning i södra Sverige 1000-1940.

Beviljade projekt under 2016

Normkritisk Kulturmiljö Maja Lagerqvist (Riksantikvarieämbetet).

Annika Strandin Pers och Annika Björklund, har fått anslag från Stiftelsen Fredrik Bachmans minnesfond för att genomföra forskningsprojektet Skolvägens historiska geografi – barnens intåg i väglandskapet vid allmänna folkskolans införande år 1840–1900.

Anna Storm har fått ett flerårigt forskningsanslag från Riksbankens Jubileumsfond (RJ) för projektet ”Arvet efter kärnkraften: Samhällen, framtidsbilder och radioaktivt avfall”.

Stöd för tidskriften: Rural Landscapes: Society, Environment, History, Lowe Börjesson (Vetenskapsrådet).

Beviljade projekt under 2017

Transporthistorisk GIS: Stiftelsen Fredrik Bachmans minnesfond Ulf Jansson och Michael Meinild Nielsen.

Beviljade projekt under 2018

Hållbar grundvattenanvändning: Lowe Börjeson, Chris de Bont (VR)

Skolvägens geografi en fortsättning på ett tidigare projekt finansierat av Bachmans Minnesfond Strandin Persdotter Annika

Tola Gemechu Ango ”Bevara skogen och behålla barnen i skolan – en analys av barnarbete bland småbrukare i Etiopiens kaffesektor”.(FORMAS).

Forskarutbildning

Under 2020 genomfördes en rad seminarier och två disputationer. Den första disputationen den 6 mars kunde genomföras på campus medan den andra 11 dagar senare genomfördes helt on-line.

Lena Fält

Lena Fält disputerade 2020-03-06 på avhandlingen: *New urban horizons in Africa: A critical analysis of changing land uses in the Greater Accra Region, Ghana*



Abstract

African cities increasingly aspire global recognition and this has prompted a rapid transformation of the built environment in many urban locales. This thesis provides empirical and conceptual insights into this recent trend through a critical analysis of contemporary land use changes in the Greater Accra Region, Ghana. More specifically, this thesis examines the prevailing discourses on desirable urban development amongst urban planners and policy makers in this city region; how and by whom certain city visions are integrated into the built environment; how certain marginalised groups (represented by ‘informal’ street vendors and former residents of an ‘informal settlement’) respond to dominant city visions; and the socio-spatial consequences of contemporary urban interventions.

The present thesis is based upon three qualitative case studies of transforming urban areas in the Greater Accra Region. The methods used include semi-structured interviews, observations and policy analysis. Theoretically, this thesis combines critical urban theory, the governmentality perspective and post-colonial urban theory to examine different aspects of the processes behind changing land uses and their consequences. The three cases are analysed in separate papers and discussed together in a comprehensive summary.

The first paper analyses the logics behind a state-led demolition of a centrally located informal settlement. The paper shows that ‘conflicting rationalities’ exist between marginalised residents of informal settlements and state actors regarding their understanding of Accra’s built environment. While the demolished settlement constituted a place of affordable housing, place-specific livelihood strategies and sociability to the former residents, state authorities perceived the neighbourhood as problematic and made use of market-driven, ‘generative’ and ‘dispositional’ rationalities to justify the demolition and make space for new urban developments.

The second paper explores the everyday governance of informal street trade in Osu, a rapidly transforming inner suburb of Accra. The paper highlights the important role played by individual landowners in the regulation of street trade in public space and demonstrates that street vendors, state authorities and landowners express ambiguous attitudes on the contemporary and future presence of informal trading in Accra due to prevailing aspirations of making Accra a globally recognised city.

The third paper analyses the planning and materialisation of Appolonia City, a new satellite city under construction in peri-urban Accra. The paper demonstrates that far-reaching processes of privatisation in terms of land ownership, urban planning and city management are taking place through this project. Appolonia City has been enabled by state- and traditional authorities, together with the private developer, on the basis of multiple rationalities. The paper suggests that Appolonia City will become an elite development in contrast to the project’s stated goal of social sustainability.

On the basis of the aggregated findings of the three case studies, this thesis concludes that a strong ‘global city’ ideal informs contemporary urban transformation in the Greater Accra Region; that the privatisation of communal land plays a key role in enabling (new types of) urban intervention; and that the needs of the urban poor are largely disregarded in these processes.

Louisa Vogiazides

Louisa Vogiazides disputerade 2020-03-27 på avhandlingen: *Pathways and destinations: Spatial mobility and socioeconomic integration of international migrants in Sweden*

Meddelanden från Kulturgeografiska
institutionen vid Stockholms universitet 158



Pathways and destinations

Spatial mobility and socioeconomic
integration of international migrants in Sweden

Louisa Vogiazides



Doctoral Thesis in Geography with Emphasis on Human Geography at Stockholm University, Sweden 2020

Abstract

Over the last three decades, Sweden has received large inflows of international migrants and particularly refugees. The issues of migrants' residential patterns and socioeconomic integration are therefore of great interest. A long-lasting concern is that residential segregation hampers migrants' social and economic outcomes. This thesis examines the spatial and socioeconomic pathways of international migrants in Sweden, based on quantitative analyses using Swedish longitudinal individual-level register data. It aims to describe, explain and interpret migrants' patterns of spatial mobility, as well as the complex interactions between spatial pathways and socioeconomic integration. Consisting of an overarching introduction and four scientific articles, the dissertation makes two main contributions to the literature. First, by applying statistical methods for longitudinal data analysis, it draws attention to the timing, duration and order of different residential states. Second, it departs from the traditional focus on neighbourhoods in the academic debate to emphasise the regional scale in the nexus between migrants' spatial pathways and integration.

Paper I investigates the extent to which migrants move away from distressed immigrant-dense neighbourhoods in the Swedish cities of Stockholm and Malmö, as well as the timing of that mobility. Applying discrete-time event history analysis, it reveals considerable differences in the residential mobility patterns between migrant groups and between the two cities. It also finds that newly-arrived migrants are more likely to move away from distressed areas compared to long-established migrants.

Paper II uses sequence analysis to provide a comprehensive description of the residential trajectories of international migrants in Sweden across neighbourhoods with different poverty levels. The results show that the vast majority of migrants consistently reside in the same type of neighbourhood, and over half remain in a deprived area over a long period of time. In contrast, trajectories of upward neighbourhood upgrading are relatively rare.

Paper III explores the regional distribution and inter-regional mobility among two cohorts of refugees in Sweden, using both sequence analysis and event history analysis techniques. The study finds that most refugees consistently reside in the same type of region. A significant proportion of refugees who were assigned housing by the authorities in large city or small city/rural regions remain in the same type of region over a long period, suggesting that refugee settlement policies have long-lasting consequences.

Paper IV examines the significance of the regional and neighbourhood contexts for refugees' entry into employment. It reveals a clear pattern where the most advantageous regions for finding a first employment are those at the extremes of the population density distribution: the Stockholm region and small city/rural regions. The paper also suggests possible mechanisms behind these trends.

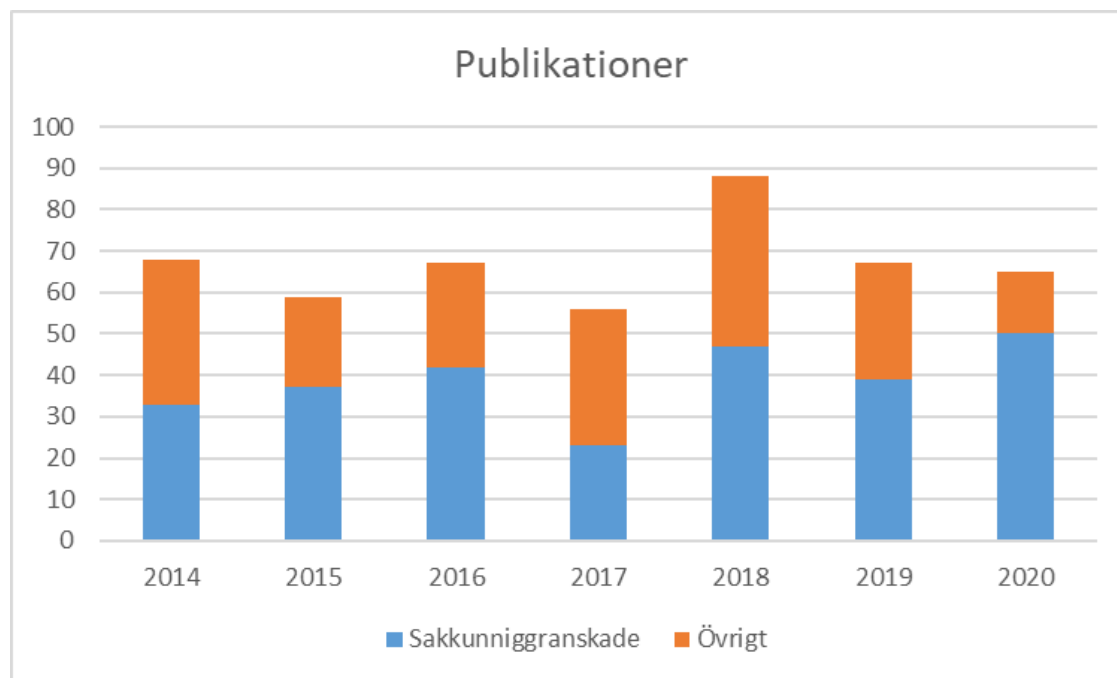
A central finding of the thesis is that stability is a key feature of migrants' trajectories across neighbourhoods and regions with different demographic and socioeconomic characteristics. The results cast doubt on the validity of the theory of spatial assimilation in the case of Sweden and show that the relationship between spatial mobility and socioeconomic integration is neither automatic nor unidirectional.



Figur 2. Peter Schmitt sitter i seminarierummet på plan 3 i X-huset i Geovetenskapens hus som ordförande för Louisa Vogazides disputation som genomfördes helt digitalt, med bra resultat. Alla medverkar via videoplattformen Zoom.

Publikationer

Publiceringarna har under 2020 varit på ungefär samma nivå jämfört mot förra året. Antalet sakkunniggranskade var 2020 det högsta absoluta antalet någonsin (figur 2).



Figur 3. Antalet publikationer i Diva från personer vid Kulturgeografiska institutionen 2014–2020. Man kan notera att antalet refereegranskade publiceringar ökat på ett påtagligt sätt över tid (linjen i diagrammet). År 2017 minskade antalet publikationer, liksom andelen refereegranskade publiceringar. 2018 ökade den på nytt. Antalet sakkunniggranskade var 2020 det högsta antalet någonsin.

Vetenskapliga publikationer 2020

- Abramsson, M., & Hagberg, J.-E. (2020). Housing plans of the oldest : ageing in semi-rural areas in Sweden. *Journal of Housing and the Built Environment*, 35(1), 27–43. <https://doi.org/10.1007/s10901-019-09665-z>
- Adama, O. (2020a). Abuja is not for the poor : Street vending and the politics of public space. *Geoforum*, 109, 14–23. <https://doi.org/10.1016/j.geoforum.2019.12.012>
- Adama, O. (2020b). Criminalizing Informal Workers : The Case of Street Vendors in Abuja, Nigeria. *Journal of Asian and African Studies*. Epub ahead of print. <https://doi.org/10.1177/0021909620930740>
- Adama, O. (2020c). Slum upgrading in the era of World-Class city construction : the case of Lagos, Nigeria. *International Journal of Urban Sustainable Development*, 12(2), 219–235. <https://doi.org/10.1080/19463138.2020.1719499>
- Andersson, E. K., Malmberg, B., & Clark, W. A. V. (2020). Neighbourhood context and young adult mobility : A life course approach. *Population, Space and Place*. Epub ahead of print. <https://doi.org/10.1002/psp.2405>

- Andersson, E. K., Wimark, T., & Malmberg, B. (2020). Tenure type mixing and segregation. *Housing Studies*. Epub ahead of print. <https://doi.org/10.1080/02673037.2020.1803803>
- Ango, T. G., Hylander, K., & Börjeson, L. (2020). Processes of Forest Cover Change since 1958 in the Coffee-Producing Areas of Southwest Ethiopia. *Land*, 9(8). <https://doi.org/10.3390/land9080278>
- Archila Bustos, M. F., Hall, O., Niedomysl, T., & Ernstson, U. (2020). [Review of A pixel level evaluation of five multitemporal global gridded population datasets : a case study in Sweden, 1990-2015]. *Population and environment*. Epub ahead of print. <https://doi.org/10.1007/s11111-020-00360-8>
- Axelsson, L. (2020). Nyanländ och privilegierad? Högkvalificerade arbetskraftsmigranternas lokala och internationella resande. In *Kollektiva resor : Utmaningar för socialt hållbar tillgänglighet* (pp. 87–105). Retrieved from <http://urn.kb.se/resolve?urn=urn:nbn:se:su:diva-186871>
- Boas, I., Schapendonk, J., Blondin, S., & Pas, A. (2020). Methods as Moving Ground : Reflections on the ‘Doings’ of Mobile Methodologies. *Social Inclusion*, 8(4), 136–146. <https://doi.org/10.17645/si.v8i4.3326>
- Borén, T. (2020a). Exploring the role of place-based knowledge : Insights from local governance practices. Retrieved from University of Eastern Finland website: <http://urn.kb.se/resolve?urn=urn:nbn:se:su:diva-188347>
- Borén, T. (2020b). Mot en handbok för den gestaltade livsmiljön. In *Levande bilder – levande stad : Nya perspektiv på film och rörlig bild i stadsrummet utifrån erfarenheter i projektet Smart Kreativ Stad* (pp. 222–224). Retrieved from <http://urn.kb.se/resolve?urn=urn:nbn:se:su:diva-188342>
- Borén, T., & Gentile, M. (2020). Wrestling with the Soviet state : A life history of housing in Leningrad. In *Socialist and Post-socialist Urbanisms : Critical Reflections from a Global Perspective* (pp. 89–109). Retrieved from <http://urn.kb.se/resolve?urn=urn:nbn:se:su:diva-180897>
- Borén, T., Grzyś, P., & Young, C. (2020a). Intra-urban connectedness, policy mobilities and creative city-making : national conservatism vs. urban (neo)liberalism. *European Urban and Regional Studies*, 27(3), 246–258. <https://doi.org/10.1177/0969776420913096>
- Borén, T., Grzyś, P., & Young, C. (2020b). Policy-making as an emotionally-charged arena : the emotional geographies of urban cultural policy-making. *The International Journal of Cultural Policy*. Epub ahead of print. <https://doi.org/10.1080/10286632.2020.1792891>
- Borén, T., Grzyś, P., & Young, C. (2020c). Spatializing authoritarian neoliberalism by way of cultural politics : City, nation and the European Union in Gdańsk’s politics of cultural policy formation. *Environment and Planning C*. Epub ahead of print. <https://doi.org/10.1177/2399654420965239>
- Borén, T., Power, D., & Henriksson, T. (2020a). Shock and crises in the cultural and creative industries. Retrieved from <http://urn.kb.se/resolve?urn=urn:nbn:se:su:diva-188356>
- Borén, T., Power, D., & Henriksson, T. (2020b). Swedish exceptionalism, or maybe not? Covid-19 and the live music scene. Retrieved from <http://urn.kb.se/resolve?urn=urn:nbn:se:su:diva-188357>
- Borén, T., & Young, C. (2020). Policy mobilities as informal processes : Evidence from ‘creative city’ policy-making in Gdańsk and Stockholm. *Urban Geography*. Epub ahead of print. <https://doi.org/10.1080/02723638.2020.1735197>

- Brandén, M., Aradhya, S., Kolk, M., Härkönen, J., Drefahl, S., Malmberg, B., ... Mussino, E. (2020). Residential context and COVID-19 mortality among adults aged 70 years and older in Stockholm : a population-based, observational study using individual-level data. *The Lancet. Healthy Longevity*, 1(2), e80–e88. [https://doi.org/10.1016/S2666-7568\(20\)30016-7](https://doi.org/10.1016/S2666-7568(20)30016-7)
- Brydges, T., & Hanlon, M. (2020). Garment worker rights and the fashion industry's response to COVID-19. *Dialogues in Human Geography*, 10(2), 195–198. <https://doi.org/10.1177/2043820620933851>
- de Bont, C., & Veldwisch, G. J. (2020). State Engagement with Farmer-led Irrigation Development : Symbolic Irrigation Modernisation and Disturbed Development Trajectories in Tanzania. *Journal of Development Studies*, 56(12), 2154–2168. <https://doi.org/10.1080/00220388.2020.1746278>
- Drefahl, S., Wallace, M., Mussino, E., Aradhya, S., Kolk, M., Brandén, M., ... Andersson, G. (2020). A population-based cohort study of socio-demographic risk factors for COVID-19 deaths in Sweden. *Nature Communications*, 11(1). <https://doi.org/10.1038/s41467-020-18926-3>
- Drozdowski, D., & Monk, J. (2020). Representing Women and Gender in Memory Landscapes. In *Routledge Handbook of Gender and Feminist Geographies* (pp. 254–270). Retrieved from <http://urn.kb.se/resolve?urn=urn:nbn:se:su:diva-180927>
- Forsberg, G. (2020). Från 'Flykten från landsbygden' till dagens klyvningsdiskurs. In *Periferi som process* (pp. 25–48). Retrieved from <http://urn.kb.se/resolve?urn=urn:nbn:se:su:diva-188309>
- Fält, L. (2020). New urban horizons in Africa : A critical analysis of changing land uses in the Greater Accra Region, Ghana (PhD dissertation, Department of Human Geography, Stockholm University). Retrieved from <http://urn.kb.se/resolve?urn=urn:nbn:se:su:diva-178276>
- Haandrikman, K., & Webster, N. A. (2020a). Kvinna, utrikes född och företagare – En heterogen grupp med olika behov. In *Framtidens Chefer - Nyanlända och utrikes födda kvinnors entreprenörskap* (pp. 20–54). Retrieved from <http://urn.kb.se/resolve?urn=urn:nbn:se:su:diva-182432>
- Haandrikman, K., & Webster, N. A. (2020b). Migrant, woman and business owner : A heterogeneous group with diverse needs. Retrieved from Stockholm University website: <http://urn.kb.se/resolve?urn=urn:nbn:se:su:diva-186687>
- Hennerdal, P. (2020). Kartan i geografiundervisningen. In *Geografididaktik för lärare 4–9* (pp. 159–176). Retrieved from <http://urn.kb.se/resolve?urn=urn:nbn:se:su:diva-184701>
- Hennerdal, P., Malmberg, B., & Andersson, E. K. (2020). Competition and School Performance : Swedish School Leavers from 1991–2012. *Scandinavian Journal of Educational Research*, 64(1), 70–86. <https://doi.org/10.1080/00313831.2018.1490814>
- Jacobsson, O. (2020). The co-development of agriculture and flood-related problems in the parishes of Högsby and Mörlunda, Sweden, 1600–1800. *Water History*, 12(4), 477–500. <https://doi.org/10.1007/s12685-020-00265-1>
- Jongh, L. (2020). Beyond associations : emerging spaces of self-organization among vendors in Zambia. *Journal of Eastern African Studies*, 14(3), 455–472. <https://doi.org/10.1080/17531055.2020.1765276>
- Kessel, D., Hardardottir, H. L., & Tyrefors, B. (2020). The impact of banning mobile phones in Swedish secondary schools. *Economics of Education Review*, 77. Published. <https://doi.org/10.1016/j.econedurev.2020.102009>
- Lee, J. G. L., Boynton, M. H., Shook-Sa, B. E., & Wimark, T. (2020). Is Where Same-Sex

- Couples Live a Valid Measure for Where Single Lesbian, Gay, and Bisexual People Live in Population Health Research? Results from a National Probability Phone Survey, 2017, United States. *Annals of LGBTQ Public and Population Health*, 1(2), 96–114. <https://doi.org/10.1891/LGBTQ-2019-0009>
- Malmberg, B., & Andersson, E. K. (2020). How Well Do Schools Mix Students from Different Neighborhoods? School Segregation and Residential Segregation in Swedish Municipalities. *Geographical Analysis*. Epub ahead of print. <https://doi.org/10.1111/gean.12233>
- Malmberg, B., & Clark, W. A. V. (2020). Migration and Neighborhood Change in Sweden : The Interaction of Ethnic Choice and Income Constraints. *Geographical Analysis*. Epub ahead of print. <https://doi.org/10.1111/gean.12250>
- Nord, C., & Byerley, A. (2020). Translocal Optimisation : Assembling Rural and Urban Spaces for Later Life in Urban Namibia and Uganda. *Journal of Southern African Studies*, 46(1), 109–127. <https://doi.org/10.1080/03057070.2020.1718382>
- Nyberg, Y., Jonsson, M., Laszlo Ambjörnsson, E., Wetterlind, J., & Öborn, I. (2020). Smallholders' awareness of adaptation and coping measures to deal with rainfall variability in Western Kenya. *Agroecology and Sustainable Food Systems*, 44(10), 1280–1308. <https://doi.org/10.1080/21683565.2020.1782305>
- Poorthuis, A., Power, D., & Zook, M. (2020). Attentional Social Media : Mapping the Spaces and Networks of the Fashion Industry. *Annals of the Association of American Geographers*, 110(4), 941–966. <https://doi.org/10.1080/24694452.2019.1664887>
- Ratnam, C., & Drozdowski, D. (2020). Detour : Bodies, memories, and mobilities in and around the home. *Mobilities*, 15(6), 757–775. <https://doi.org/10.1080/17450101.2020.1780071>
- Rogne, A. F., Andersson, E. K., Malmberg, B., & Lyngstad, T. H. (2020). Neighbourhood Concentration and Representation of Non-European Migrants : New Results from Norway. *European Journal of Population*, 36(1), 71–83. <https://doi.org/10.1007/s10680-019-09522-3>
- Schmitt, P. (2020a). Identifying types and modes of procedural (in)justice : insights from local governance practices. Retrieved from University of Eastern Finland website: <http://urn.kb.se/resolve?urn=urn:nbn:se:su:diva-187036>
- Schmitt, P. (2020b). Learning from elsewhere? A critical account on the mobilization of metropolitan policies. In *Metropolitan Regions, Planning and Governance* (pp. 79–95). https://doi.org/10.1007/978-3-030-25632-6_5
- Schmitt, P., & Smas, L. (2020). Dissolution Rather than Consolidation - Questioning the Existence of the Comprehensive-Integrative Planning Model. *Planning Practice + Research*. Epub ahead of print. <https://doi.org/10.1080/02697459.2020.1841973>
- Smas, L. (2020). Sjukhuset, regionen och staden : planeringens komplexitet och rumsliga rationaliteter. Retrieved from Stockholms centrum för forskning om offentlig sektor (SCORE), Stockholms universitet website: <http://urn.kb.se/resolve?urn=urn:nbn:se:su:diva-182518>
- Smas, L., & Schmitt, P. (2020). Positioning regional planning across Europe. *Regional Studies*. Epub ahead of print. <https://doi.org/10.1080/00343404.2020.1782879>
- Stenbacka, S., & Forsberg, G. (2020). To 'go gender' – A conceptual framework for analysing migration-related strategic gender practices. *Norsk Geografisk Tidsskrift*, 74(5), 296–309. <https://doi.org/10.1080/00291951.2020.1858154>
- Tollefsen, A., Hedberg, C., Eriksson, M., & Axelsson, L. (2020). Changing labour standards and 'subordinated inclusion' : Thai migrant workers in the Swedish forest berry industry. In *International Labour Migration to Europe's Rural Regions* (pp.

- 121–137). Retrieved from <http://urn.kb.se/resolve?urn=urn:nbn:se:su:diva-185975>
- Träff, A. M., Cedersund, E., & Abramsson, M. (2020). What Promotes and What Limits Physical Activity in Assisted Living Facilities? A Study of the Physical Environment's Design and Significance. *Journal of Aging and Environment*, 34(3), 291–309. <https://doi.org/10.1080/02763893.2019.1683669>
- Vogiazides, L. (2020). Pathways and destinations : Spatial mobility and socioeconomic integration of international migrants in Sweden (PhD dissertation, Department of Human Geography, Stockholm University). Retrieved from <http://urn.kb.se/resolve?urn=urn:nbn:se:su:diva-178995>
- Vogiazides, L., & Chihaya, G. K. (2020). Migrants' long-term residential trajectories in Sweden : persistent neighbourhood deprivation or spatial assimilation? *Housing Studies*, 35(5), 875–902. <https://doi.org/10.1080/02673037.2019.1636937>
- Vogiazides, L., & Mondani, H. (2020a). A geographical path to integration? Exploring the interplay between regional context and labour market integration among refugees in Sweden. *Journal of Ethnic and Migration Studies*, 46(1), 23–45. <https://doi.org/10.1080/1369183X.2019.1588717>
- Vogiazides, L., & Mondani, H. (2020b). Geographical trajectories of refugees in Sweden : Uncovering patterns and drivers of inter-regional (im)mobility. *The Journal of Refugee Studies*. Epub ahead of print. <https://doi.org/10.1093/jrs/feaa074>
- Webster, N. A., & Forsberg, G. (2020). Spicy Meatballs and Mango Sylt : Exploring Food Practices as a Means to Promoting Entrepreneurship in Rural Sweden. In *Dipping in to the North : Living, Working and Traveling in Sparsely Populated Areas* (pp. 241–263). https://doi.org/10.1007/978-981-15-6623-3_13
- Webster, N. A., & Zhang, Q. (2020). Careers Delivered from the Kitchen? Immigrant Women Small-scale Entrepreneurs Working in the Growing Nordic Platform Economy. *NORA*, 28(2), 113–125. <https://doi.org/10.1080/08038740.2020.1714725>
- Webster, N. A. (2020). Migrant women entrepreneurs and emotional encounters in policy fields. *Emotion, Space and Society*, 37. Published. <https://doi.org/10.1016/j.emospa.2020.100730>
- Wei, X., Widgren, M., Li, B., Ye, Y., Fang, X., Zhang, C., & Chen, T. (2020). Dataset of cropland cover from 1690 to 2015 in Scandinavia. *Earth System Science Data Discussions*. Epub ahead of print. <https://doi.org/10.5194/essd-2020-187>
- Widgren, M. (2020a). Gamla markslag kommer tillbaka när Stensjö by blir länets första kulturresevat. *Stenmuren*, (1), 26–29. Retrieved from <http://urn.kb.se/resolve?urn=urn:nbn:se:su:diva-179967>
- Widgren, M. (2020b). Sacred and profane, visual and lived-in : A note on some creative tensions in the landscape. In *Making the Profane Sacred in the Viking Age : Essays in Honour of Stefan Brink* (pp. 53–60). Retrieved from <http://urn.kb.se/resolve?urn=urn:nbn:se:su:diva-182239>
- Wimark, T. (2020a). Hbtq och nyanländ – begränsningar och möjligheter i mobilitet för personer med dubbelt utanförskap. In *Kollektiva resor : Utmaningar för socialt hållbar tillgänglighet* (pp. 69–85). Retrieved from <http://urn.kb.se/resolve?urn=urn:nbn:se:su:diva-186872>
- Wimark, T. (2020b). Housing policy with violent outcomes – the domestication of queer asylum seekers in a heteronormative society. *Journal of Ethnic and Migration Studies*. Epub ahead of print. <https://doi.org/10.1080/1369183X.2020.1756760>
- Wimark, T., Andersson, E. K., & Malmberg, B. (2020). Tenure type landscapes and housing market change : a geographical perspective on neo-liberalization in Sweden. *Housing Studies*, 35(2), 214–237. <https://doi.org/10.1080/02673037.2019.1595535>

- Wästfelt, A. (2020). Ambiguous Use of Geographical Information Systems for the Rectification of Large-Scale Geometric Maps. *Cartographic Journal*. Epub ahead of print. <https://doi.org/10.1080/00087041.2019.1660511>
- Östberg, W. (2020b). ”En murare är fri” – Leif Karlsson, livet och hantverket. In *Från Gutabygd 2020* (pp. 107–119). Retrieved from <http://urn.kb.se/resolve?urn=urn:nbn:se:su:diva-182412>
- Östberg, W. (2020a). *Murar Karlsson, Gotland & Friheten*. Retrieved from <http://urn.kb.se/resolve?urn=urn:nbn:se:su:diva-186820>

Utbildning

Under året genomfördes många nya kurser som planerades inför den stora reformen av våra grundkurser. Många av kurserna fick dock genomföras med de restriktioner som fanns under året på grund av pandemin. Nedan redovisas de beslut som fattades på institutionen som är kopplade till pandemin.

Beslutet att stänga ner all verksamhet kom från centralt håll och all undervisning gick on-line från mars 2020. Sedan fattades beslut i tioveckorsperioder om den fortsatta utvecklingen. Nedan följer den information som fanns på hemsidorna. Det första beslutades innan sommaren 2020 inför höstterminen, den andra beslutades 30 september. Senare följde beslut inför våren 2021.

Första delen av höstterminen 2020

Introduktionskurserna på Samhällsplanerarprogrammet och Kandidatprogrammet i kulturgeografi – samhälle, miljö och globala processer (kurskoder KG1306 och KG1301) kommer kunna följas parallellt via webb och lärplattformar eller i form av undervisning på campus. Undervisning på termin 5 på programmen i samhällsplanering (KG331S, KG332S) och kulturgeografi (KG3300) kommer första halvan av terminen genomföras parallellt på campus och via webb och lärplattformar.

Den fristående kursen GIS och rumslig analys I på engelska (KG1304) den första perioden av terminen samt kursen Svensk geografi (KG1208) ges på samma sätt både på campus och kan följas via webben.

Undervisningen de första tio veckorna på masterprogrammen i samhällsplanering, i kulturgeografi och i globalisering, miljö och social förändring ska kunna följas både på campus och på webben. Vissa delar av undervisning på masterprogrammen kan komma behöva genomföras helt digitalt.

Undervisningen senare under terminen planeras i nuläget att genomföras på campus men anpassas till de restriktioner som finns vid den tidpunkten de ges.

Pandemin är oförutsägbar och vi har beredskap för att ändra undervisningsformer så vi kan genomföra våra utbildningar på ett säkert sätt. Detta kommer meddelas för respektive kurs.

Du som student är välkommen till våra kurser och program under hösten. Du kan alltså påbörja dina studier under terminen och genomföra den och påbörja på plats men du ska också kunna följa inledningen av terminen via webben. Detta ska ses som en övergångsperiod och campusundervisning blir huvudregeln under resten av läsåret om inga nya förändringar sker i smittspridningen.

Prefektbeslut 30 september 2020 om anpassade undervisningsformer vid Kulturgeografiska institutionen under senare delen av ht 2020 samt vt 2021

Bakgrund

Under inledningen av höstterminen genomfördes en hybrid av undervisning på campus och via videotjänsten zoom. All undervisning var då möjlig att följa on-line eller via zoom (enligt beslut 20200610). Detta har varit bra

för studenter och lärare som då kunnat följa Folkhälsomyndighetens rekommendationer. Den överväldigande majoriteten av studenterna har varit på campus under de inledande veckorna under höstterminen.

Smittläget i Sverige ser gott ut i mitten av september med fallande tal för sjuka, vårdade och dödsfall, men i Europa har fallen efter sommaren ökat. En rimlig slutsats för oss nu är att pandemin sannolikt kommer fortgå under överblickbar tid.

Hybridformen av undervisning har varit bra för de som upplevt symptom, eller haft andra problem att ta sig till campus då de kunnat följa undervisningen på zoom. Även lärare har i några fall behövt genomföra undervisning helt på zoom, då de uppvisat symptom. Det är en fortsatt en bra lösning och inte helt återgå till campusundervisning som det var innan pandemin stängde ner universiteten.

Beslut

Beslutas att undervisningen fortsatt ska genomföras parallellt på campus och zoom, där det inte blir opraktiskt. Delar av kurser kan komma genomföras helt på zoom eller helt på campus. En skillnad mot de första tio veckorna på höstterminen är att det nu under höstens senare del och för våren 2021 kommer finnas obligatoriska inslag på campus eller på annan ort för vissa kurser. Dessa kommer genomföras så att Folkhälsomyndighetens rekommendationer kan uppfyllas. I de fall det behövs, kommer ersättningsuppgifter att erbjudas.

Fältkurser i Sverige under våren 2021 planeras att genomföras då de är betydelsefulla för våra lärandemål men på ett anpassat sätt. Beroende på läget kan beslutet omprövas. Fältkurser utomlands genomförs inte under våren 2021.

Det är rimligt att anta att större grupper i föreläsningssalar fortsatt kommer vara olämpligt att ha resten av läsåret. Vi behöver fortsatt anpassa gruppstorlekarna för vissa kurser efter lokalernas begränsningar och universitetets regler.

Studentrådet Kultär har informerats om beslutet och har getts möjlighet att yttra sig.

Andra delen av höstterminen 2020 och hela vårterminen 2021

Vi vill under senare delen av höstterminen 2020 och för vårterminen 2021 erbjuda våra studenter möjligheten att kunna fortsatt följa huvuddelen av all undervisning på zoom för att underlätta fortsatta studier om man uppvisar symptom. Vi vill också på detta sätt minska transporter i stockholmsregionen, trängsel i kollektivtrafiken samt i universitetets lokaler på campus. Under senare delen av höstterminen 2020 och vårterminen 2021 kommer vissa undervisningsmoment på några kurser genomföras endast på campus eller på annan ort. Detta informeras om för varje kurs. Det kan gälla alla former av undervisning såsom övningar, laborationer, fältkurser, exkursioner och examinationer.

Skärpta allmänna råd i Stockholm på grund av den pågående pandemin – undervisning on-line på Kulturgeografiska institutionen fram till 19 november

Med anledning av skärpta restriktioner (allmänna råd) som gäller 29 oktober till 19 november samt förtydliganden från universitetet (2020-11-02) bedömer Kulturgeografiska institutionen att vår undervisning behöver anpassas ytterligare under en period.

Två delar är viktiga här där de allmänna råden säger: "Arbetsgivare bör vidta åtgärder för att anställda ska kunna följa de allmänna råden vid lokala utbrott av covid-19. Det kan vara åtgärder som att uppmana personalen att arbeta hemifrån, erbjuda utökade förutsättningar för att arbeta hemifrån och att tjänsteresor, konferenser och andra fysiska möten skjuts upp."

Universitetet ber institutionerna (2020-11-02) att se över sina undervisningsformer, bland annat: "Institutionerna ombeds ändå att se över den planerade fysiska närvaron och överväga om ytterligare delar av undervisningen ska flyttas online."

1. Vi vill inte att våra lärare ska utsättas för större risker genom att obligatorisk undervisning på campus ingår i arbetsuppgifterna. Skulle vi fortsätta med campusundervisning skulle det ändå behövas avsteg på vissa kurser då vissa lärare inte kan medverka.
2. När regionen har en ökad smittspridning med särskilda allmänna råd behöver vi tillfälligt ändra balansen mellan campusundervisning och on-line.

Vi har nu hybridundervisning både på zoom och på campus. Det är då enkelt, rent tekniskt, att göra den helt on-line för en period. Kulturgeografiska institutionen har beslutat att all undervisning ska genomföras on-line på våra pågående kurser fram till den 19 November om det inte finns hinder för det. Om det uppträder problem med att undervisningsformen, dvs att den inte går att genomföra on-line kan campusundervisning förekomma om man bibehåller Folkhälsomyndighetens riktlinjer kring avstånd m.m. Observera att detta enbart gäller undervisning som genomförs på kurser som bestäms av vår styrelse. Alla institutioner fattar egna beslut i frågan.

Detta betyder inte att personal och studenter inte får vistas på campus eller i våra lokaler, bibliotek, läsplatser, datasalar m.m. Beslutet ska ses som en tillfällig begränsning.

Undervisning on-line på Kulturgeografiska institutionen resten av höstterminen 2020 och de första 10 veckorna vårterminen 2021

All undervisning vid Kulturgeografiska institutionen ska genomföras on-line på våra pågående kurser resten av höstterminen 2020 och de 10 första veckorna av vårterminen 2021 om det inte finns hinder för det. Om det uppträder problem med att undervisning inte kan genomföras on-line kan campusundervisning förekomma om Folkhälsomyndighetens riktlinjer kring avstånd m.m. följs. Observera att detta beslut enbart gäller undervisning som genomförs på kurser som bestäms av Kulturgeografiska institutionen. Alla institutioner fattar egna beslut i frågan. Detta beslut betyder inte att studenter och personal inte får vistas på campus eller i våra lokaler, bibliotek, läsplatser, datasalar etcetera. Om lokala restriktioner för Region Stockholm lättar under perioden finns möjlighet att ompröva beslutet. Detta kan ske genom separat prefektbeslut.

Undervisning on-line på Kulturgeografiska institutionen resten av vårterminen 2021

All undervisning på kurser vid Kulturgeografiska institutionen ska genomföras on-line resten av vårterminen, alltså inklusive terminens sista 10 veckor. Om förhållandena ändras under terminen kan institutionen erbjuda hybridundervisning under förutsättning att Folkhälsomyndighetens riktlinjer samt regeringsbeslut kring avstånd och antal personer m.m. följs. Observera att detta beslut enbart gäller undervisning som genomförs på kurser som bestäms av Kulturgeografiska institutionens styrelse. Alla institutioner fattar egna beslut i frågan. Om lokala restriktioner för Region Stockholm lättar under perioden finns möjlighet att ompröva beslutet. Detta kan ske genom separat prefektbeslut.

Detta betyder inte att studenter och personal inte får vistas på campus eller i universitetets lokaler, bibliotek, läsplatser, datasalar etc.

En allmän reflektion kring utbildningen är att övergången till on-lineundervisningen gick bra under våren 2020. Personal och studenter löste de problem som uppstod när allt ändrades från en dag till en annan. Det blev för några kurser mycket stora effekter. De som baserades på fältarbeten fick antingen ställas in eller ges på annat sätt: Det fanns vidare problem med examinationer som var planerade som tentor i salar och inte gick att genomföra på detta sätt. Metodkurser och GIS-kurser som skulle genomförts i våra undervisningssalar behövde göras on-line.

Inför höstterminen hade projektorer och datorer köpts in för att kunna genomföra hybridundervisning i alla salar. Detta var lyckosamt och många studenter ville vara på campus. De större grupperna fick då delas upp då det inte gick att ha tillräckligt stor distans mellan personer om man hade 50-100 personer i en sal. Vissa studenter fick då följa undervisningen on-line och andra kunde följa föreläsningen fysiskt. Vissa restriktioner och exempelvis bussexkursioner kunde inte genomföras.

Den sista 10-veckorsperioden övergick vi igen till distansundervisning. Då fanns erfarenheten från tidigare, men de flesta kurserna hade inte getts on-line tidigare och behövde göras om.

Att så mycket gick att genomföra on-line under 2020 och med korta beslutstider är ett gott betyg till vår personal och våra studenter.

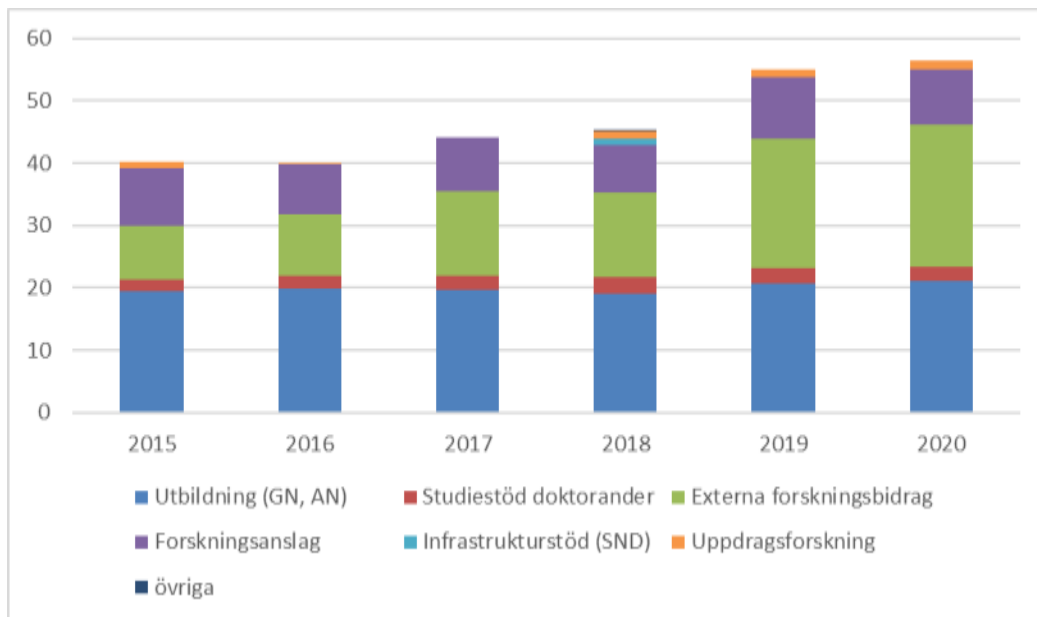
Ekonomi

Under året ha en del kostnader ökat vad gäller UGA. Det kan dels sättas i relation till Corona då flera kostnader har ökat. Vi har behövt köpa in mer utrustning för att kunna bedriva undervisning på distans och som hybrid under året. Alla undervisningslokaler har nu en projektor och dator. Vi har också behövt anställa fler GIS-assistenter då undervisningen gick on-line.

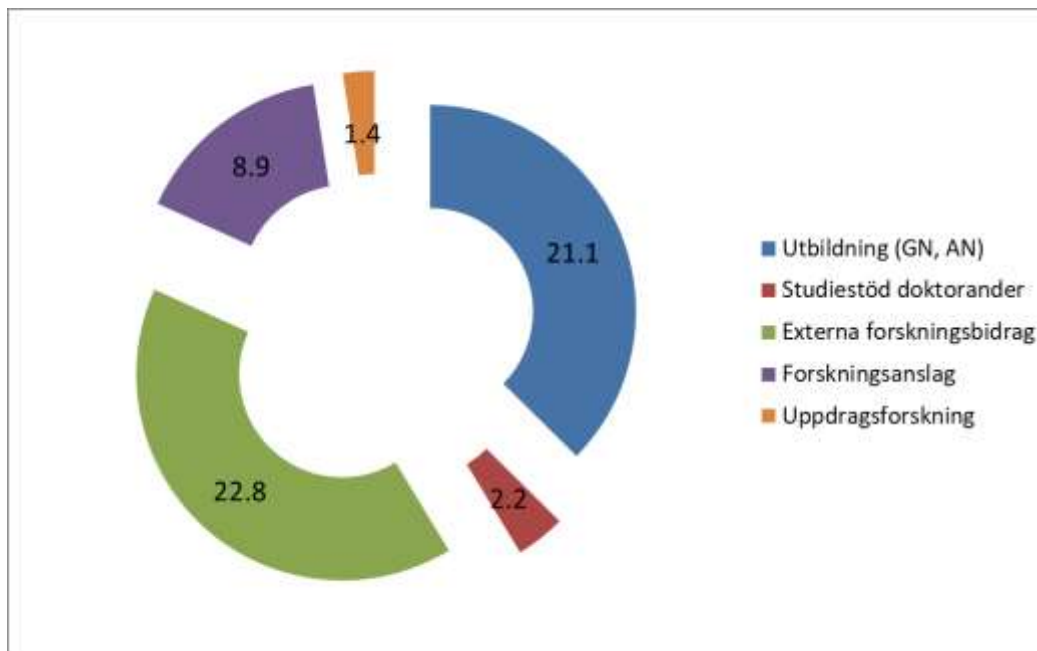
Studiestödet för doktorander har minskat för andra året i rad från 2,6 miljoner 2018 till 2,2 miljoner 2020. Kapital från FUF medlen har gått in mer för att stödja denna del av verksamheten. Under 2020 fick institutionen också ersättning för den överproduktion som gjordes under året. Detta blev ett litet men värdefullt tillskott för UGA-delen av budgeten. Vissa särskilda satsningar från regeringen på undervisning på grund av pandemin kom att klassas som uppdragsintäkter.

Alla belopp i tkr	Utfall per 31 dec 2019	Budget 2020	Utfall per 31 dec 2020
Verksamhetens intäkter			
Anslag	32 711	32 472	31 724
Uppdrag	1 936	1 217	1 471
Bidrag	17 610	14 735	22 809
Övriga	177	133	351
Summa intäkter	52 434	48 556	56 355
Verksamhetens kostnader			
Personalkostnader	-33 205	-30 350	-34 372
Förändr.semskuld inkl.lkp	-524	-31	-464
Lokalkostnader	-5 732	-5 378	-5 637
Driftskostnader	-4 401	-2 839	-2 194
OH-faktura o fördeln indir kostn.	-7 161	-7 831	-7 873
Lämnade medel	-1 127		-2 978
Summa kostnader	-52 150	-46 428	-53 517
Summa kapitalförändring (Ack. myndighetskapital)	5 282		8 119

Bokslut för 2020. Avvikelserna i budget vad gäller intäkter består i huvudsak av ökade bidragsutbetalningar. Vad gäller kostnaderna är det i huvudsak behovet av mer personal i undervisningen, men också inom olika forskningsprojekt och administrationen. Driftskostnaderna är höga på grund av inköp av utrustning på grund av pandemin, men då ytterst få resor genomfördes så är den trots allt inom budget.



Figur 4. De största intäkterna 2015-2020 för Kulturgeografiska institutionen i miljoner SEK.



Figur 7. Intäkter fördelade på olika kategorier år 2020. Infrastrukturstödet (SND) 0,9 milj ingår i FUF och överförs 1/3 till Institutionen för Naturgeografi.



Många möten genomfördes on-line under 2020. Ulf Jansson förbereder här ett personalmöte under hösten 2020 där alla deltagare medverkade via zoom även om några var på plats på campus. Under 2020 genomfördes en rad extra, men lite kortare personalmöten för att informera om och diskutera alla förändringar som gjordes under pandemin.



Geovetenskapens hus anpassas till att man ska hålla avstånd. I trapphallen sattes dekalerna upp.

Postadress

Stockholm universitet
Kulturgeografiska institutionen
106 91 Stockholm

Besöksadress

Geovetenskapens hus
Svante Arrhenius väg 8
Stockholm – Frescati
Tunnelbanestation: Universitetet
Telefon: 08-16 20 00 (växel)
Websida: www.humangeo.su.se
E-post: information@humangeo.su.se